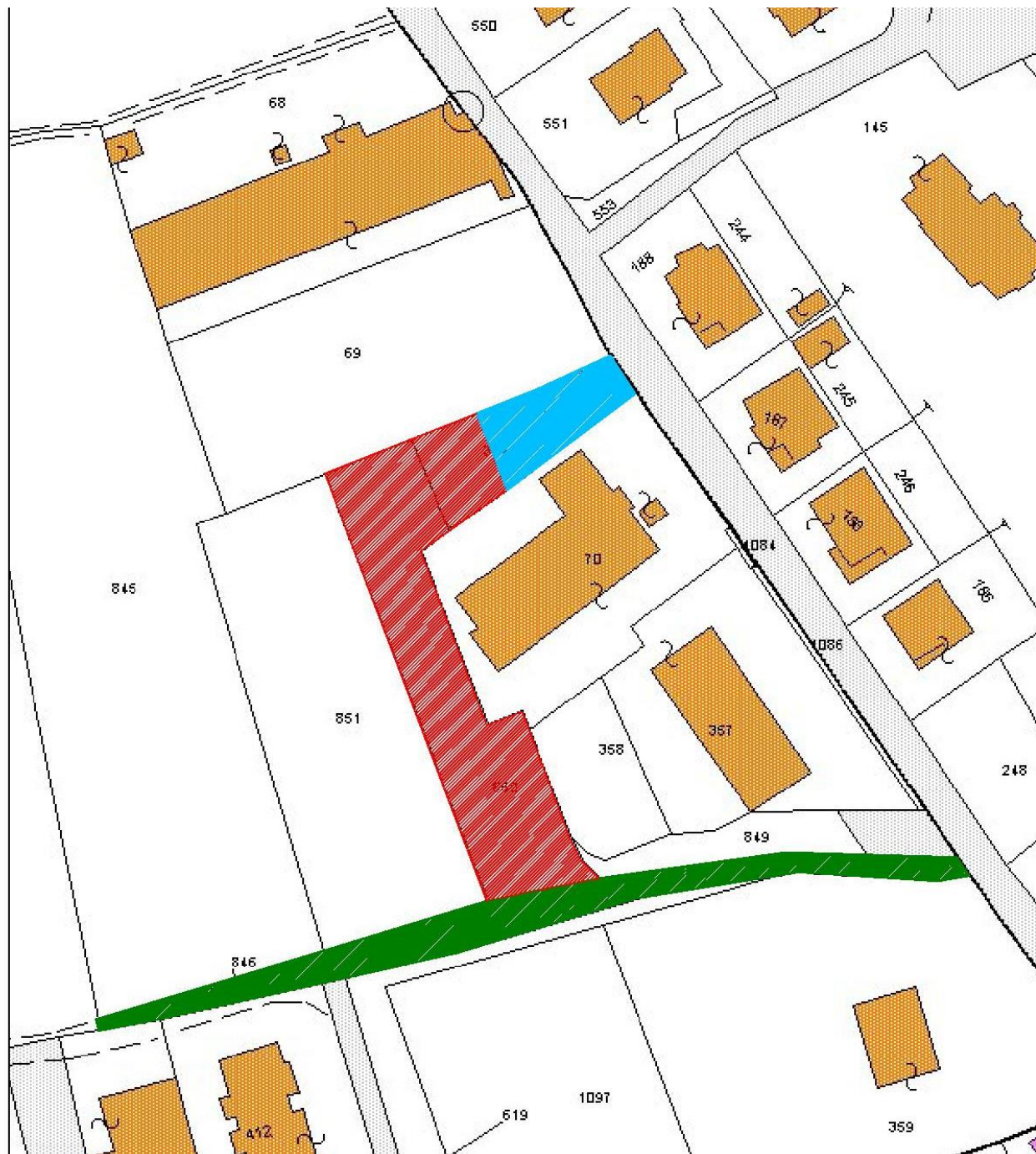





ALLEGATO 1 - IDENTIFICAZIONE DELLE AREE OGGETTO DI DISMISSIONE



-  - AREA 1 - porzione di Area S3 da acquisire per il raggiungimento degli standard D.M. 1975 per l'ampliamento della scuola dell'infanzia - Fig. 23 particelle n. 854/parte e 855 a confine con i mappali n. 69, sedime stradale, 70, 854/parte;
-  - AREA 2 - porzione di Area S3 da acquisire al patrimonio attualmente destinato ad accesso alla Casa di Riposo ed alla scuola dell'Infanzia e parcheggio – Fig. 23 particelle n. 852/parte e 854/parte a confine con i mappali n. 69, 851, 852/parte, 849, 358, 70, 854;
-  - AREA 3 - aree di proprietà privata attualmente sedimi stradali di Via Bel Ville da acquisire al demanio stradale - Fig. 23 particella n. 846, 852/parte a confine con i mappali n. 851, 852/parte, 846, sedime stradale, 619, 359, sedime stradale, 849.