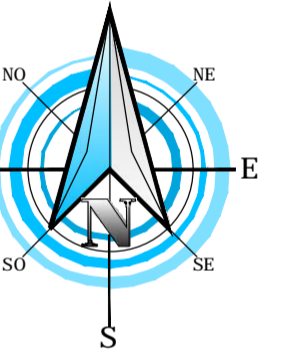
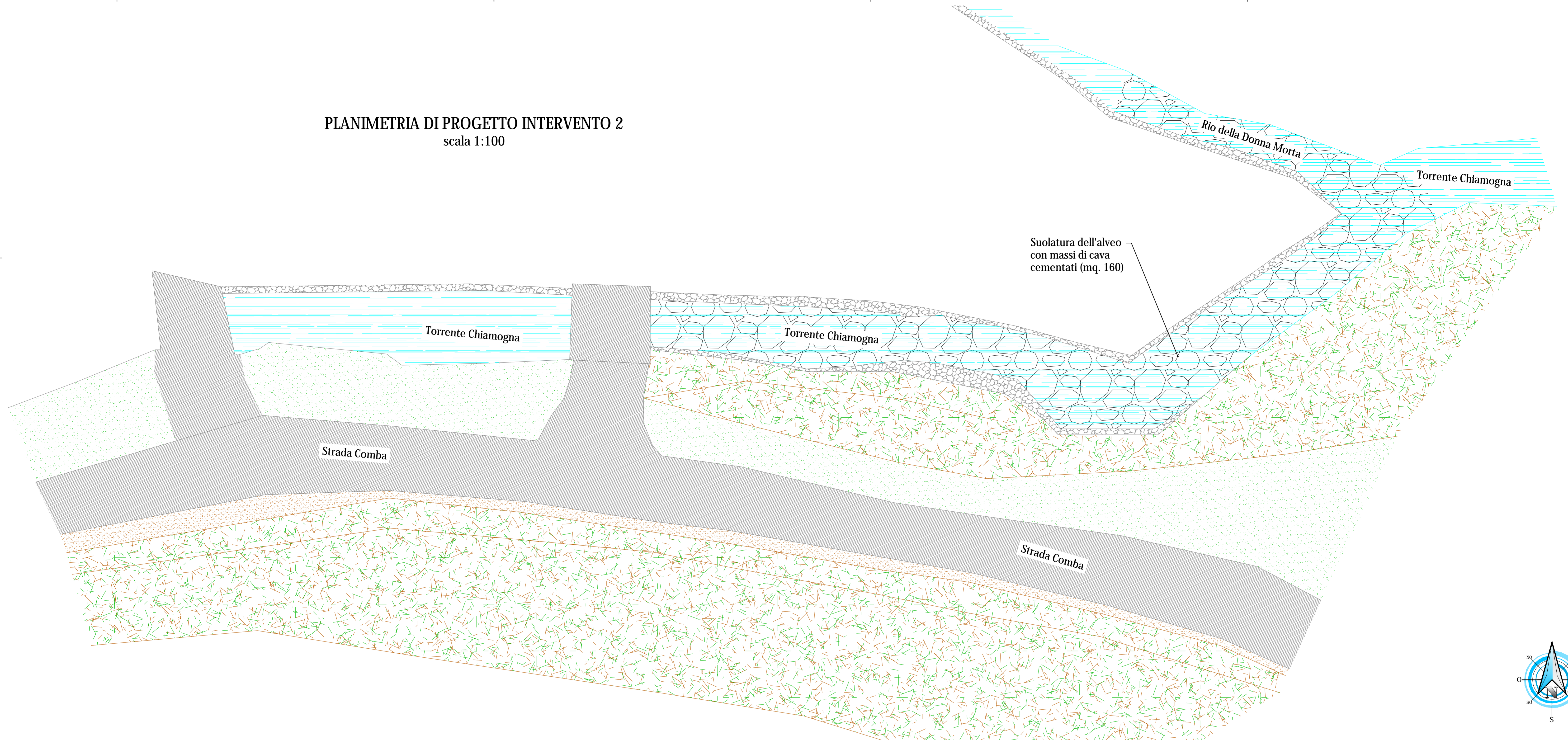
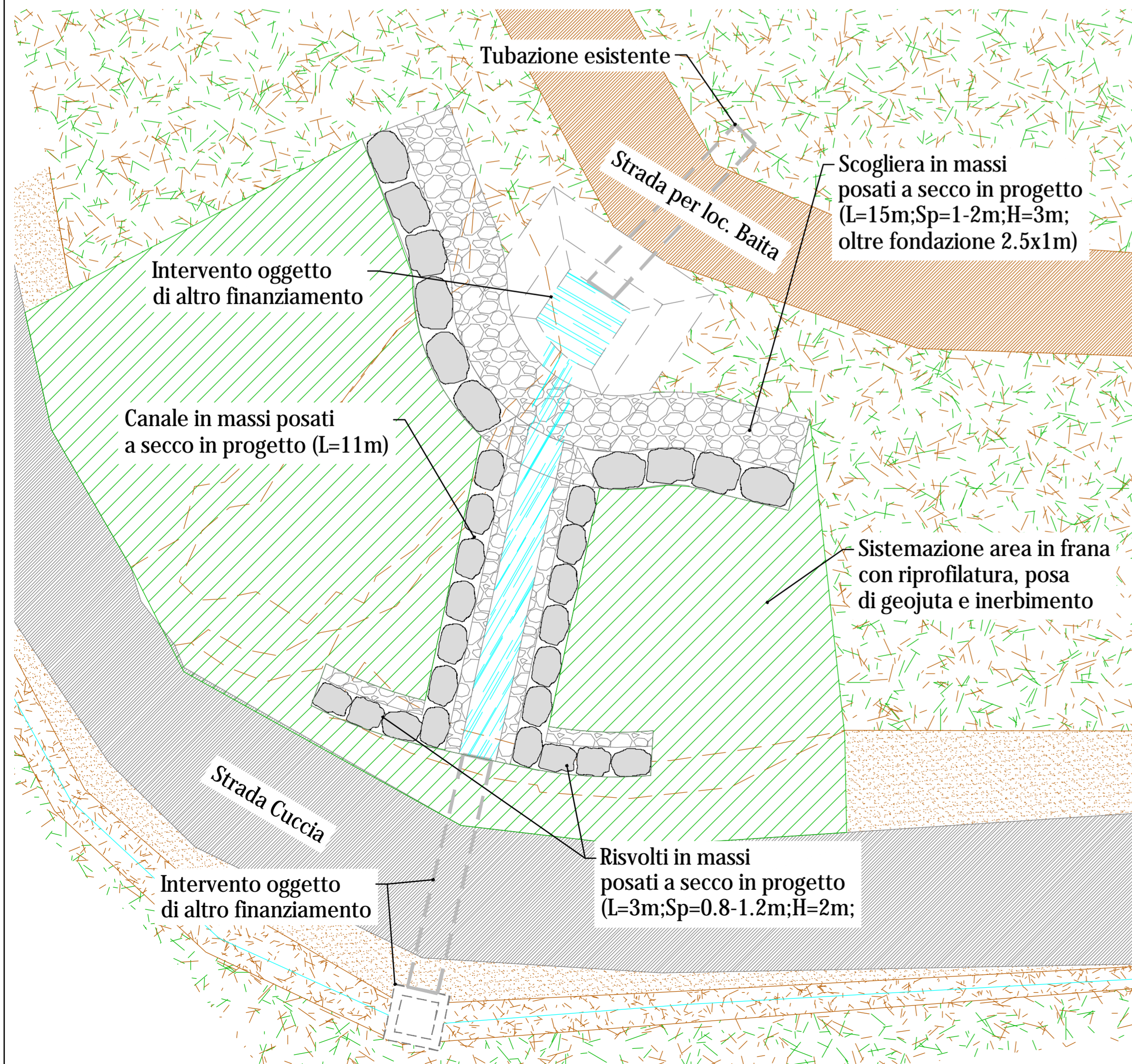


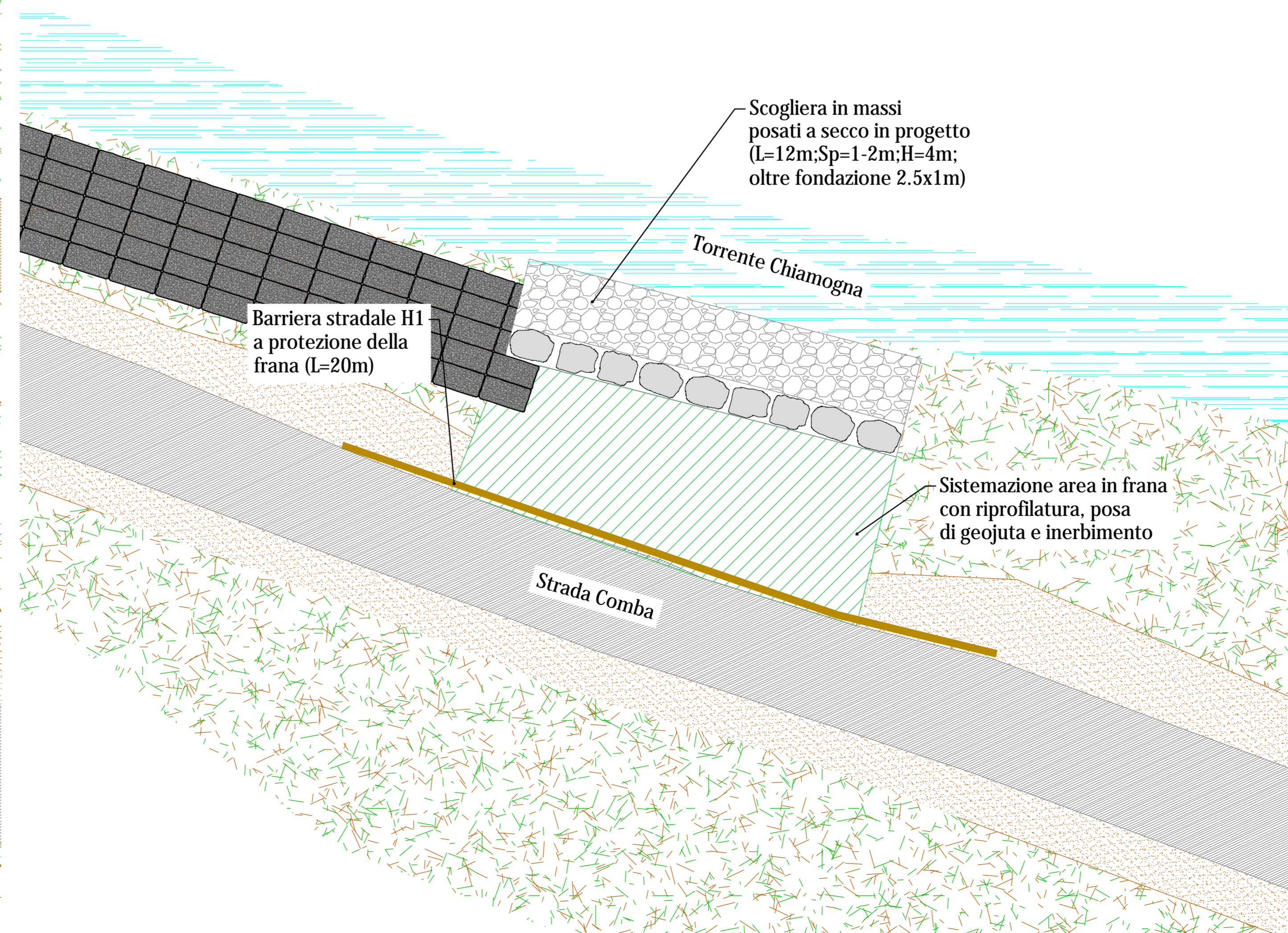
PLANIMETRIA DI PROGETTO INTERVENTO 2
scala 1:100



PLANIMETRIA DI PROGETTO INTERVENTO 3
scala 1:100



PLANIMETRIA DI PROGETTO INTERVENTO 1
scala 1:100



COMUNE DI BRICHERASIO			
IL RESPONSABILE DEL PROCEDIMENTO: Geom. Sara CATALIN		OGGGI:	
Manutenzione e ripristino opere di sostegno e drenaggio superficiale e reti di scolo in località Comba" - P.M.O. 24.01.11.70			
LOCALITÀ DELL'INTERVENTO: Loc. Strada Comba e Strada Cuccia			
PROGETTO ESECUTIVO			
8			
7			
6			
5			
4			
3			
2			
1	01/08/2018	PROGETTO ESECUTIVO	A.R. L.R. G.O.
REVISIONE	DATA	DESCRIZIONE	REDATTO VERIFICATO RIBANDINATO
TITOLO:		ARCHIVIO: 4363	FILE N°: TORINO, PROGETTO
PLANIMETRIA DI PROGETTO		DATA: Loranze, Agosto 2018	TAVOLA N°: 03
		SCALA: 1:100	TIMBRO:
Studio Tecnico Associato Ing. GARBIBI Ing. GIACCONO Ing. ODETTO P.IVA 08462870018		PROGETTISTA: Dott. Ing. Gianluca ODETTO N° 7269 J ALBO INGEGNERI PROVINCIA DI TORINO	ALTRA FIGURA: TIMBRO:
Sede legale: Via Giuseppe Gianavolli, n. 2 10060 ROSSA (TO) TEL. 0121/95.36.93 FAX 0121/95.03.78		TIMBRO:	ALTRA FIGURA: TIMBRO:
Sede operativa: Strada Provinciale 222, n. 31 10050 LORANZE (TO) TEL. 0125/56.10.01 - 0125/56.48.07 FAX 0125/56.40.14 e-mail: info.hydrogeos@aquatiffoglio.it		TIMBRO:	ALTRA FIGURA: TIMBRO: