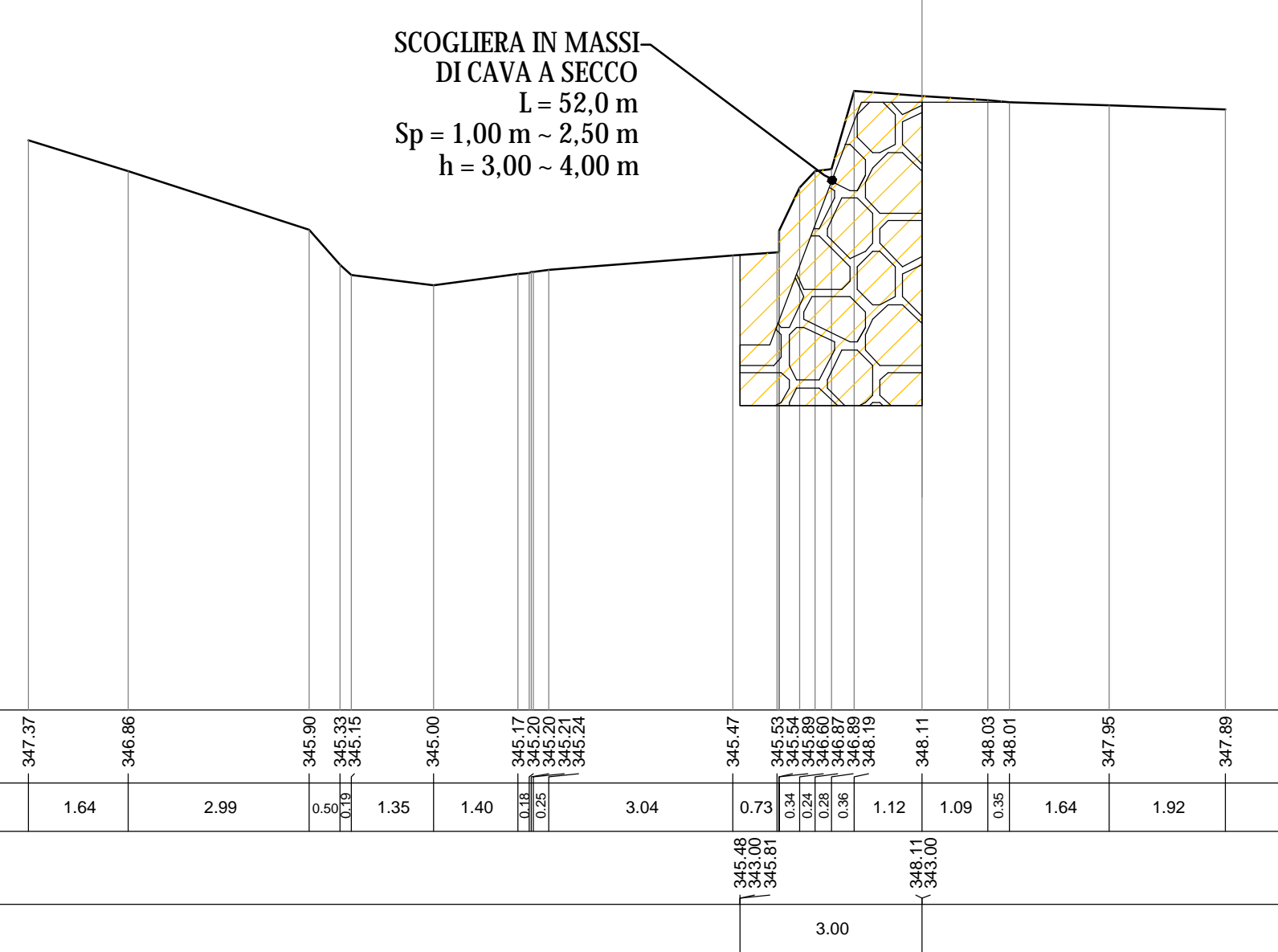


SEZIONI DI PROGETTO
scala 1:100

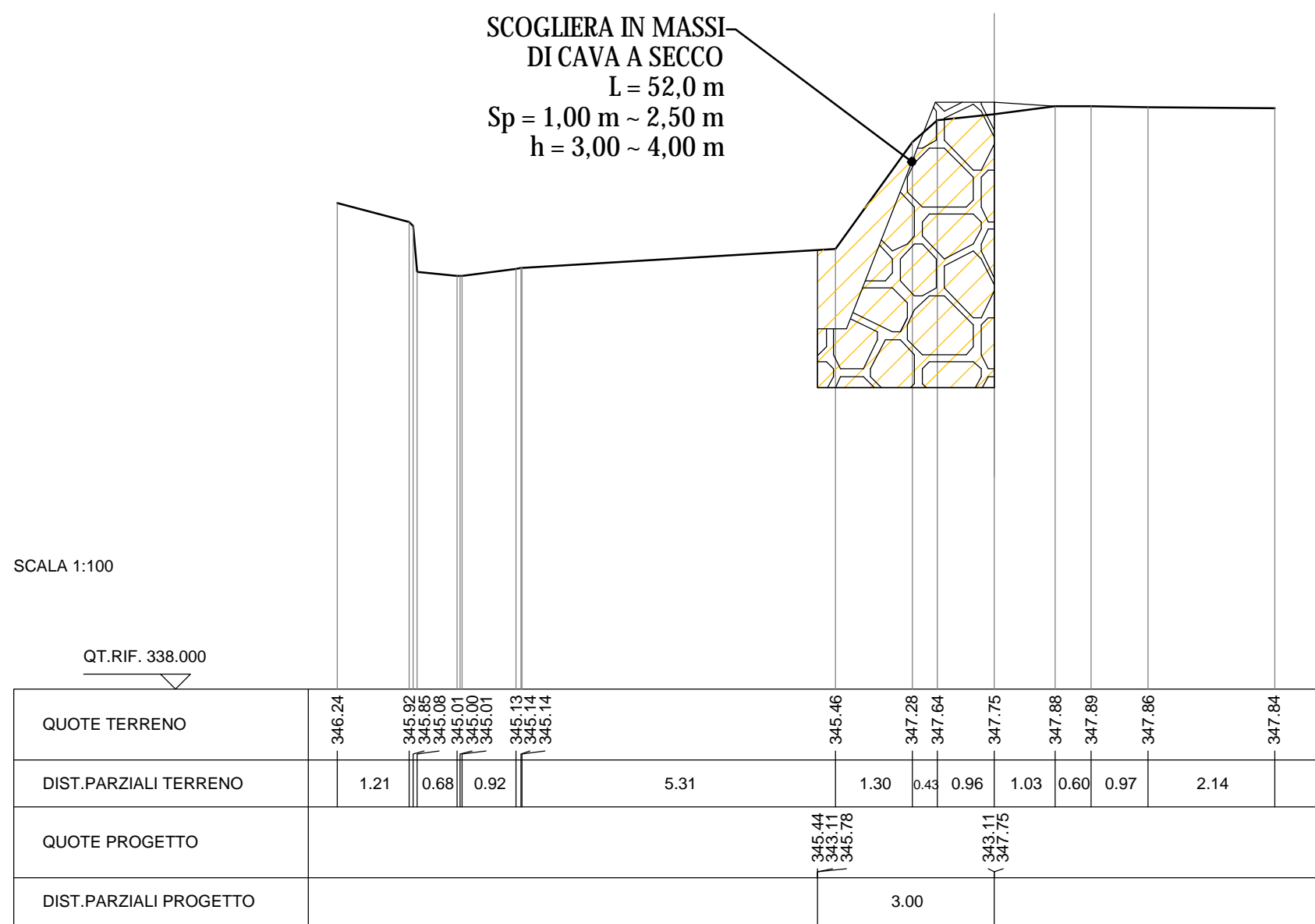
SCAVI E BONIFICHE
STERRO 12.156 mq

SEZIONE N. : 1



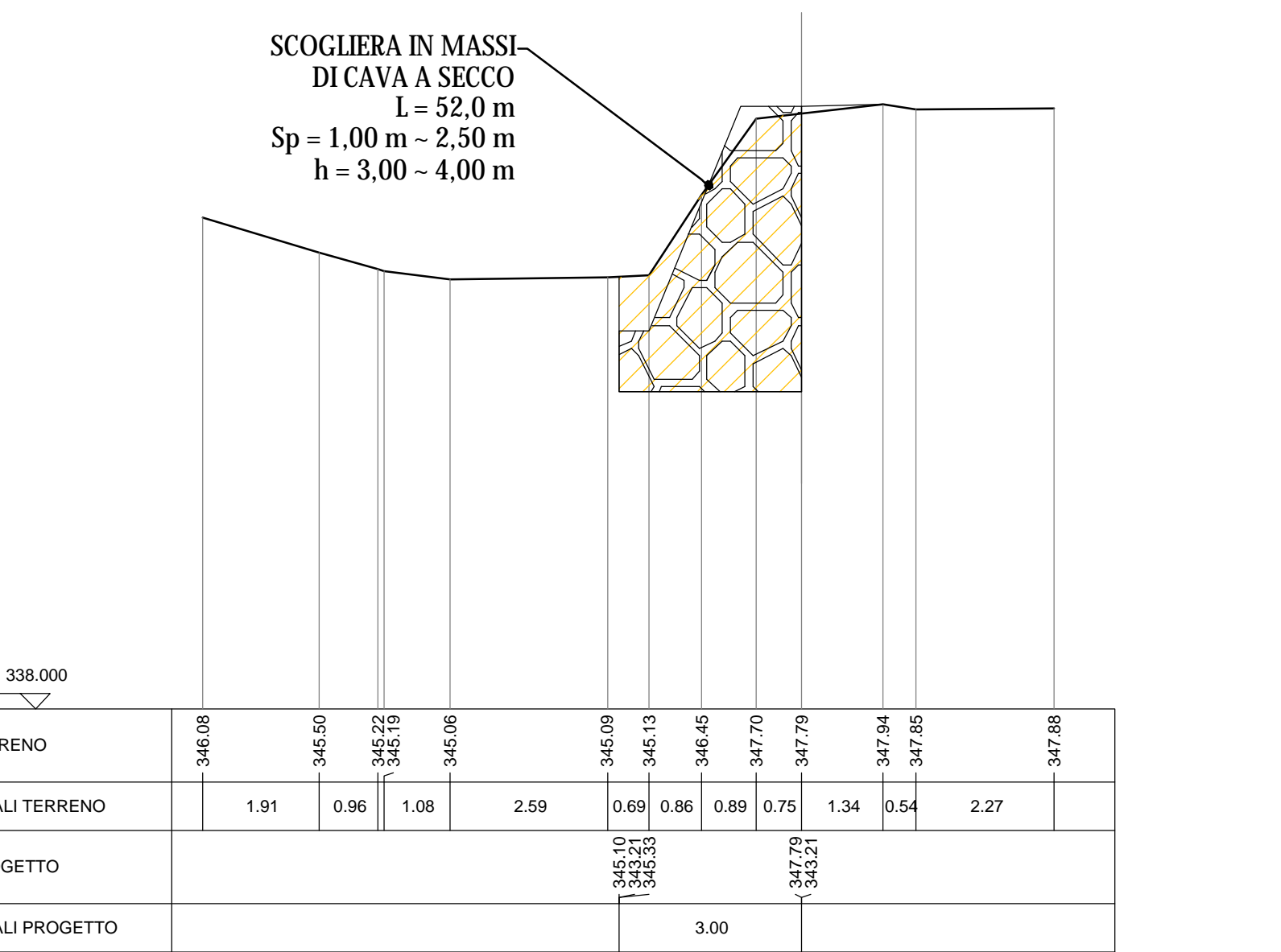
SCAVI E BONIFICHE
STERRO 11.247 mq

SEZIONE N. : 2



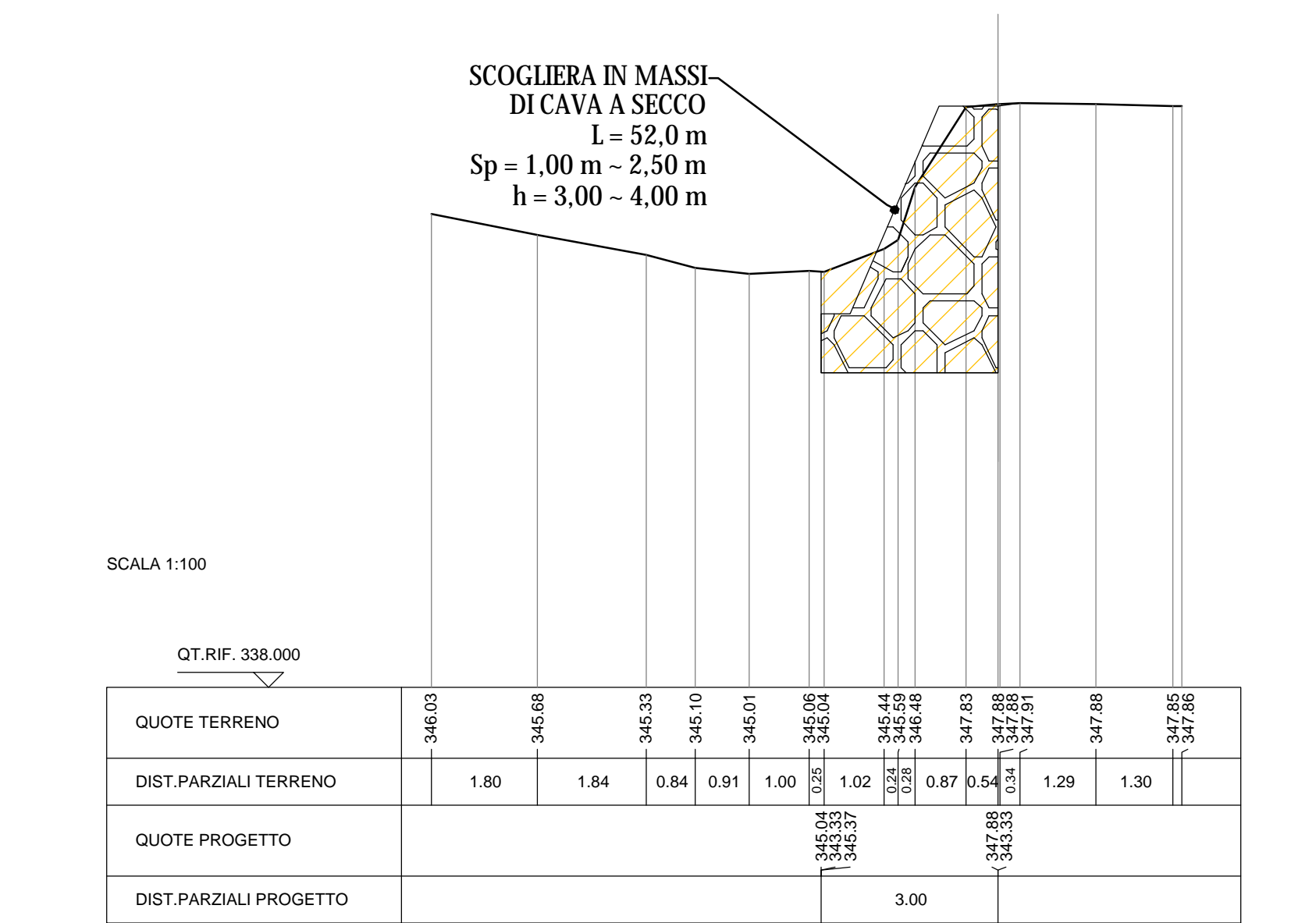
SCAVI E BONIFICHE
STERRO 10.009 mq

SEZIONE N. : 3



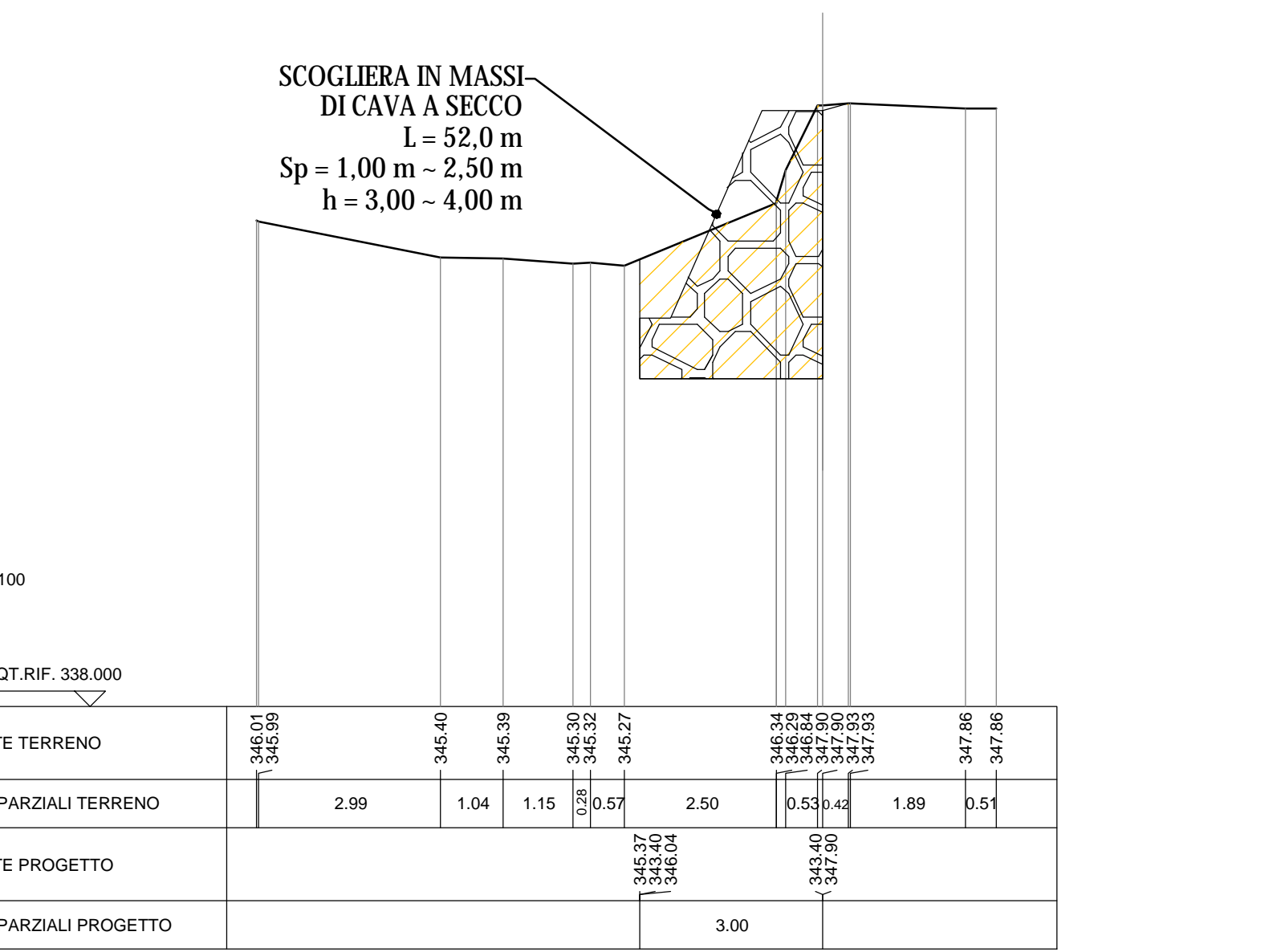
SCAVI E BONIFICHE
STERRO 9.075 mq

SEZIONE N. : 4



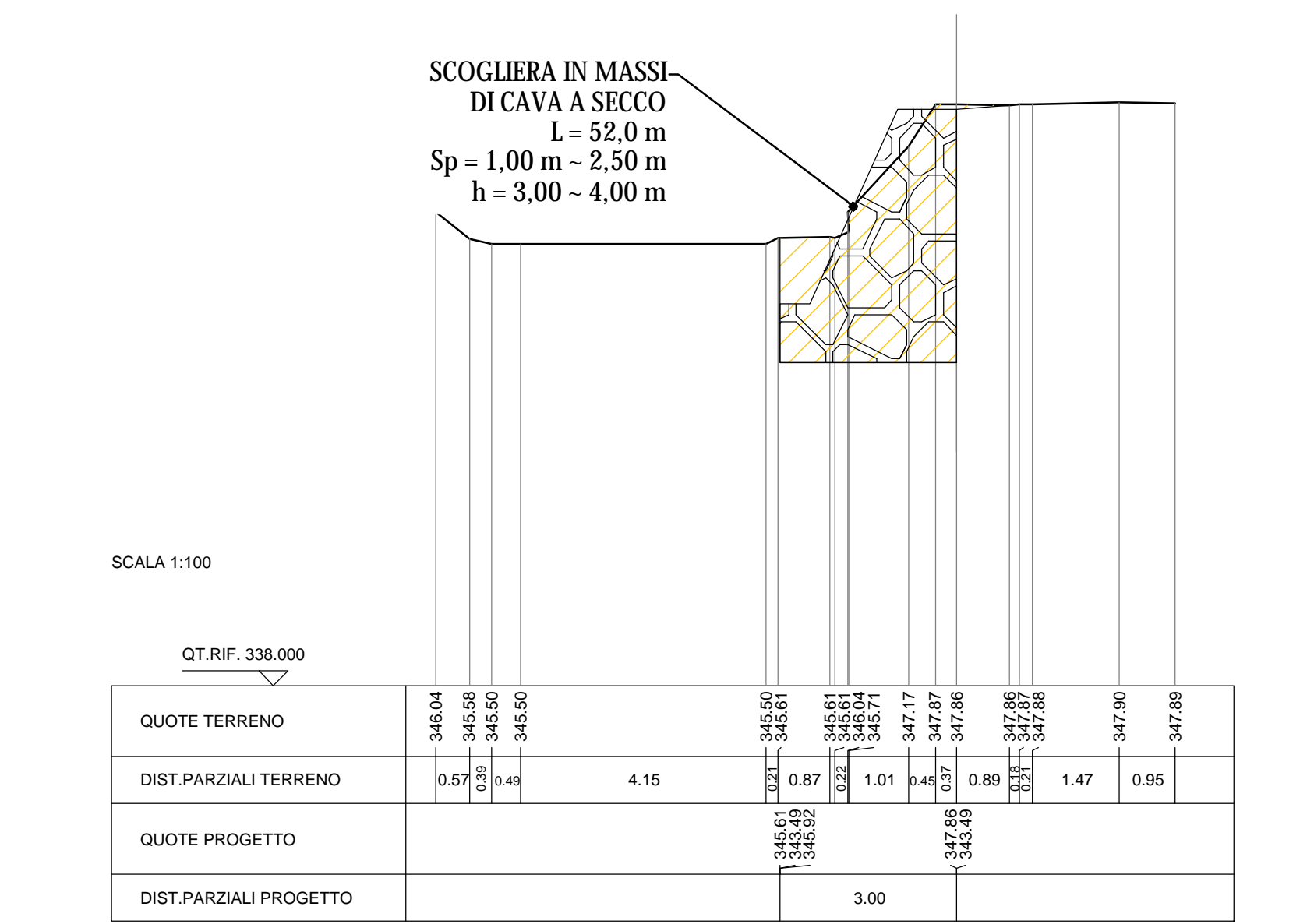
SCAVI E BONIFICHE
STERRO 8.375 mq

SEZIONE N. : 5



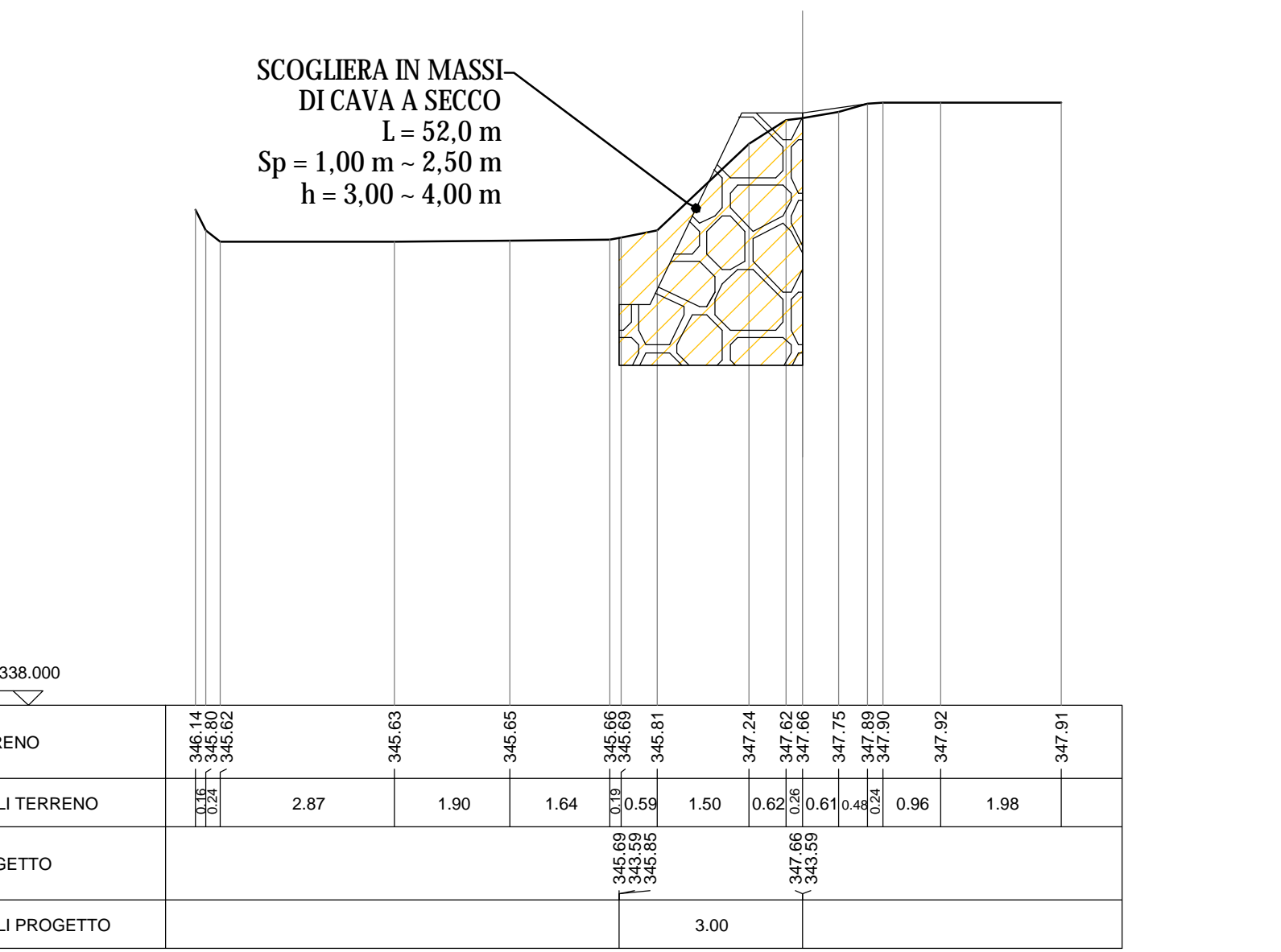
SCAVI E BONIFICHE
STERRO 9.080 mq

SEZIONE N. : 6



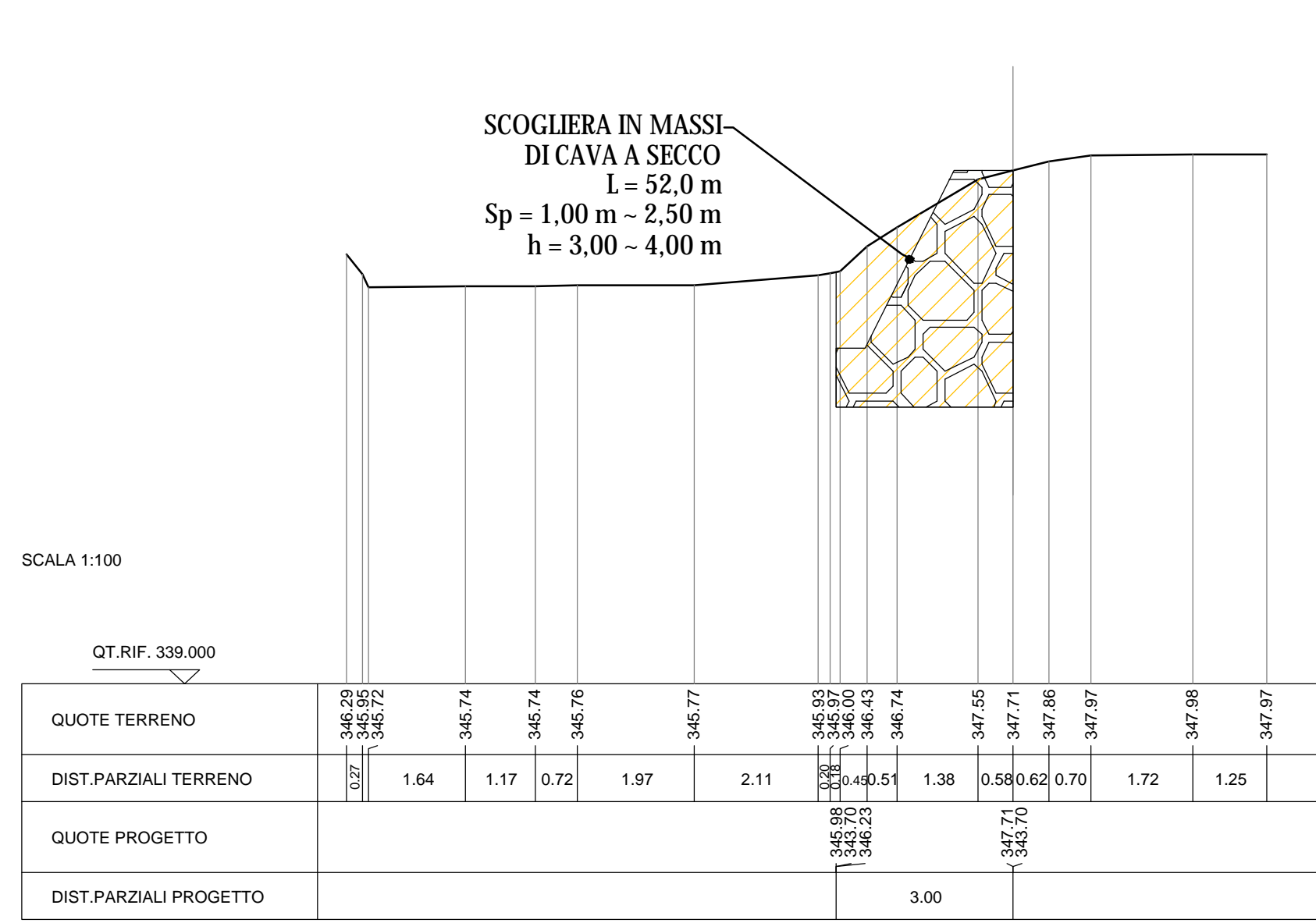
SCAVI E BONIFICHE
STERRO 9.172 mq

SEZIONE N. : 7



SCAVI E BONIFICHE
STERRO 9.829 mq

SEZIONE N. : 8



COMPUTO DEI VOLUMI							Rif.to Dis.:	Pagina Nr.
STERRO							U.Misura:	1
Sezione	Distanze Progressive	Area	Area Media	Distanze Parziali	Fattore K	VOLUME	Totale	
						Parziale	Totale	
1	0.000	12.156	11.701	0.000	1.0004268	94.73	94.73	
2	8.092	11.247	10.628	8.092	0.9995450	81.12	175.85	
3	15.728	10.009	9.542	15.728	0.9996565	81.10	256.95	
4	24.230	9.075	8.726	24.230	0.9983304	42.64	299.59	
5	29.550	8.376	8.228	29.550	0.9795942	57.43	357.02	
6	36.291	9.080	9.126	36.291	1.0000000	68.41	425.43	
7	43.786	9.172	9.501	43.786	1.0000000	78.04	503.47	
8	52.000	9.829						
Totale							503.47	

COMMITTENTE:
REGIONE PIEMONTE **TORINO METROPOLI**

COMUNE DI BRICHERASIO
Geom. Sara CATALIN
PMO SCHEDA 24.01 16.10
Opere di sostegno delle sponde e dei versanti latitanti il torrente Chiamogna nei pressi della Strada Camborgetti Ballada località C.na Gioietta

LOCALITÀ DELL'INTERVENTO: Loc. C.na Gioietta

FASE PROGETTUALE: **PROGETTO ESECUTIVO**

REVISIONE	DATA	DESCRIZIONE	REDAITTO	VERIFICATO	REVISIONATO
8					
7					
6					
5					
4					
3					
2					
1					

TITOLO: **SEZIONI DI PROGETTO**
ARCHIVO: 4163
FILE N°:
DATA: Novembre 2017
FAVOLA N°: 04
SCALA: 1:100

PROGETTISTA: **HYDRO GEOS**
Studio Torino Associato
Ing. GARBELLE MASCONO
Ing. ODETTO
P.IVA 08402870018

ALTRA FIGURA:

TIMBRO:

PROGETTISTA: **Dott. Ing. Gianluca ODETTO**
N° 7269 J ALBO INGEGNERI
PROVINCIA DI TORINO

ALTRA FIGURA:

TIMBRO:

SCALA 1:100

SCALA 1:100