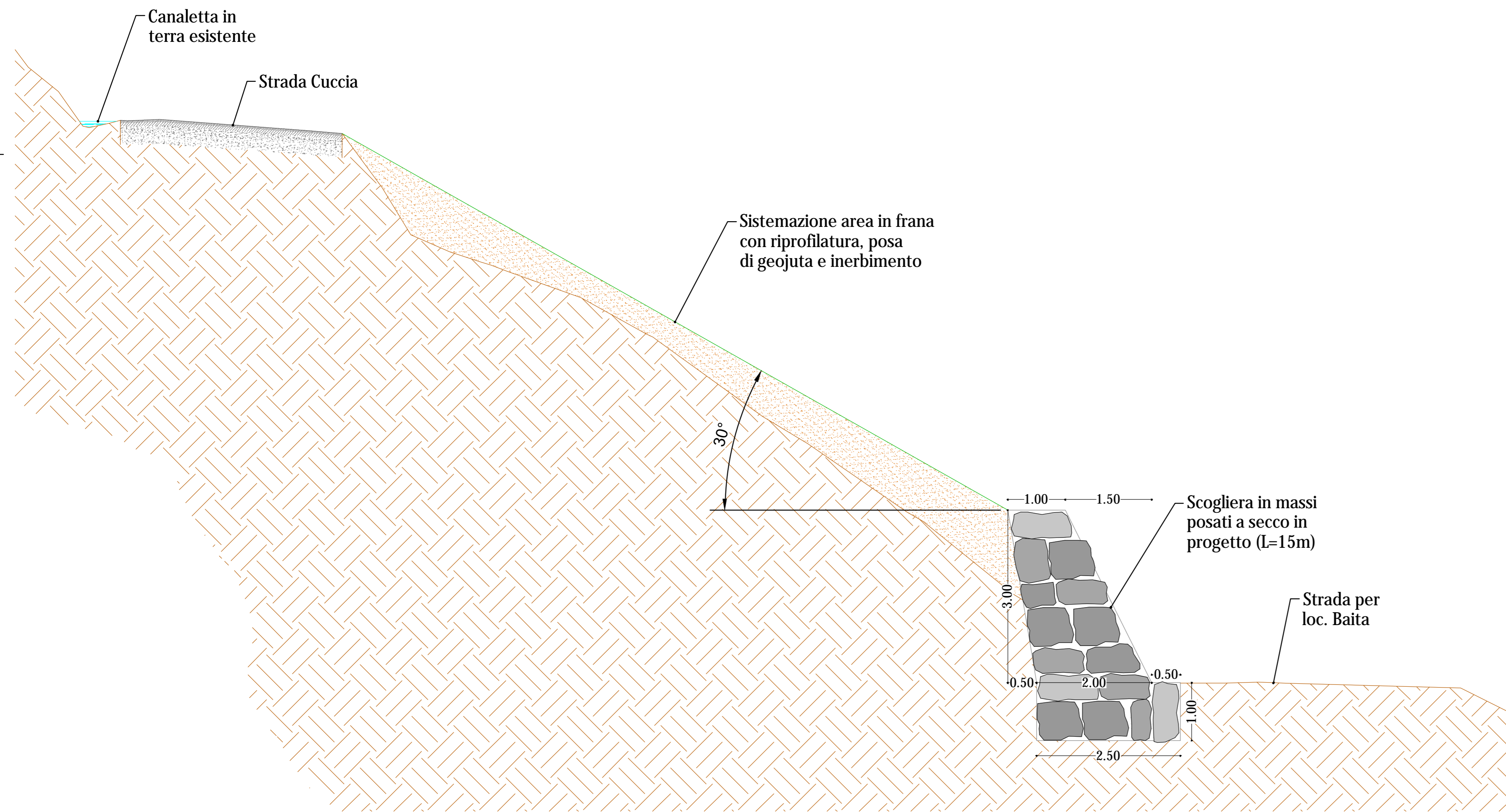
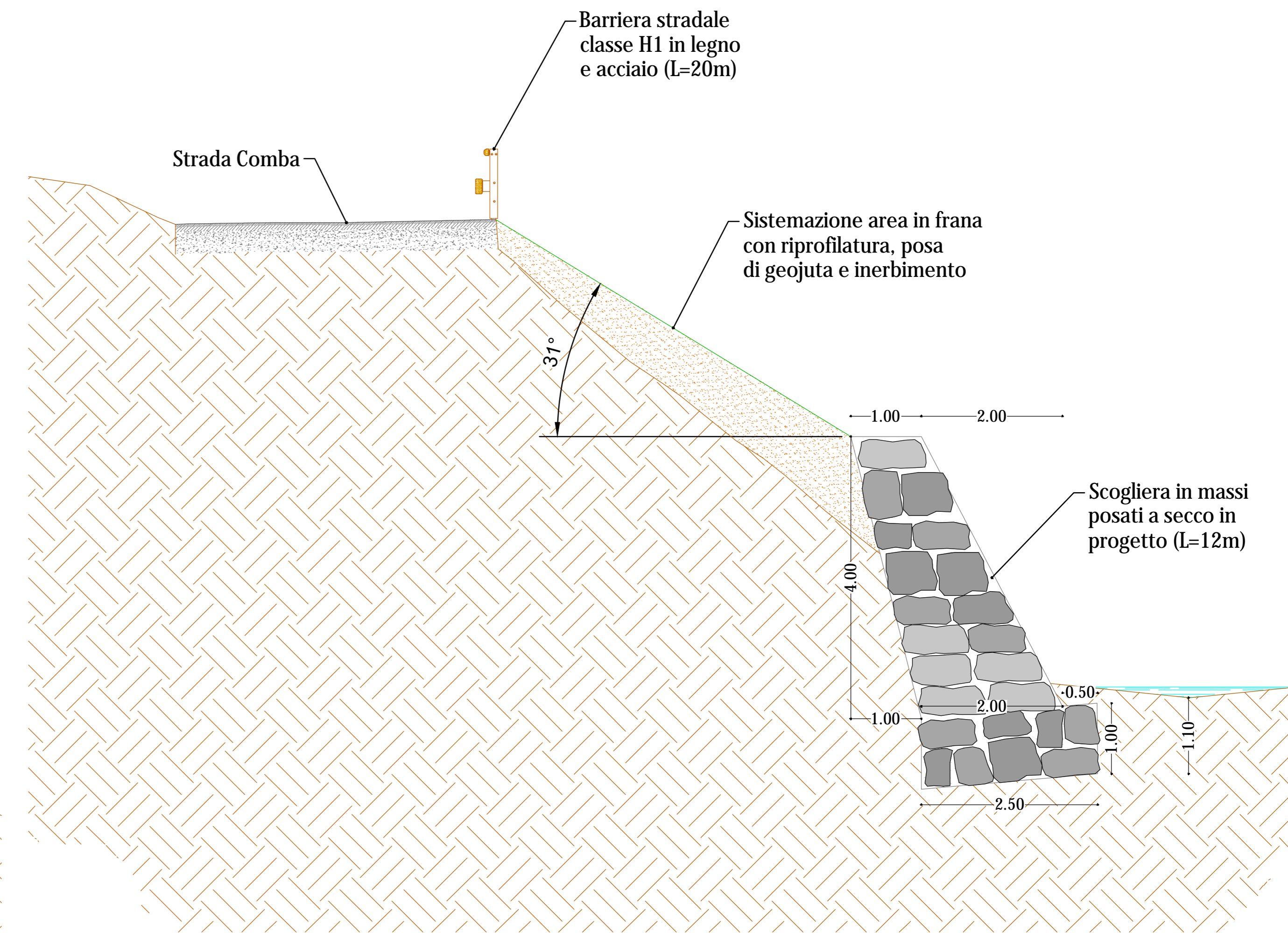


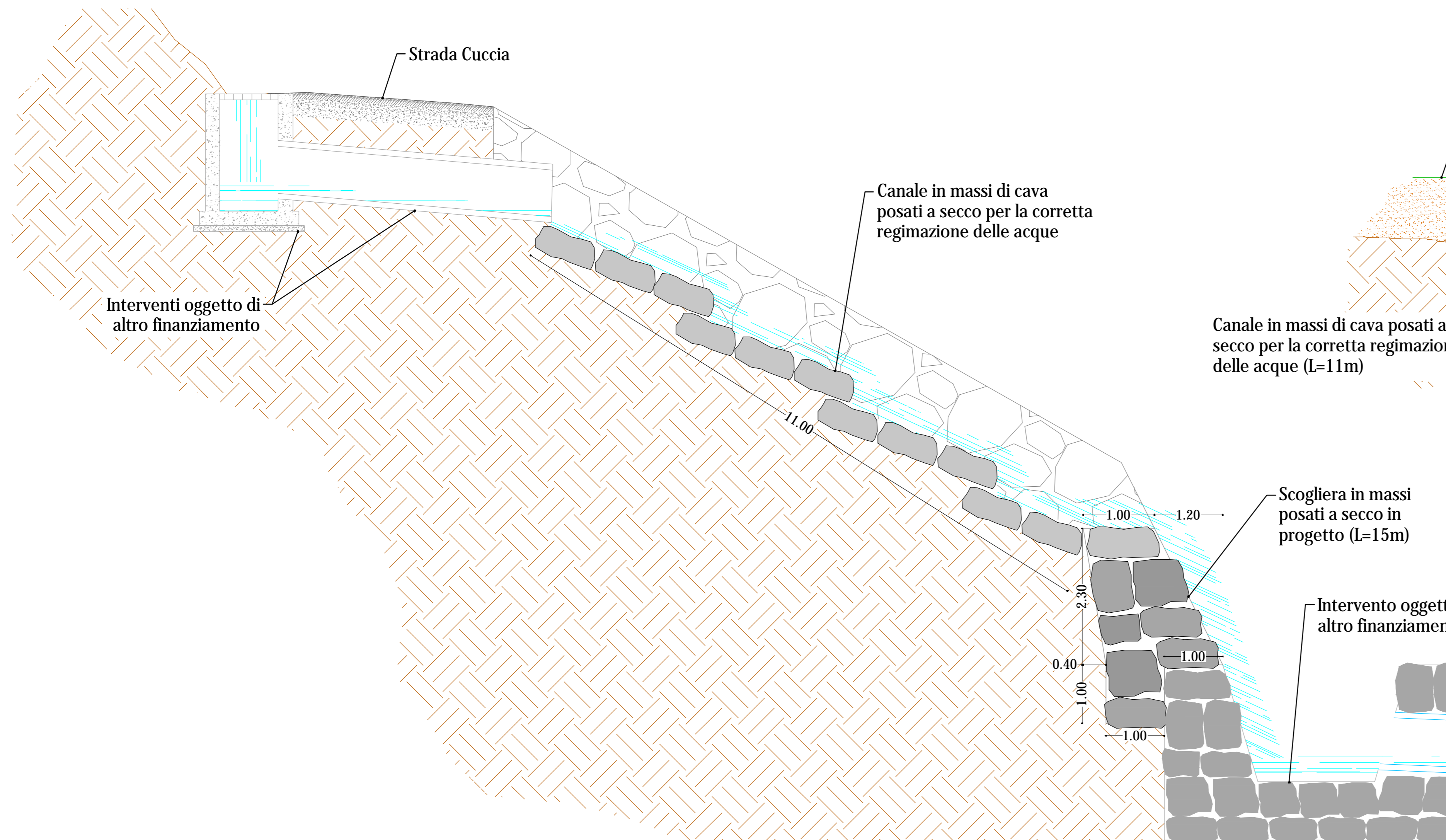
SEZIONE TIPO INTERVENTO 3  
scala 1:50



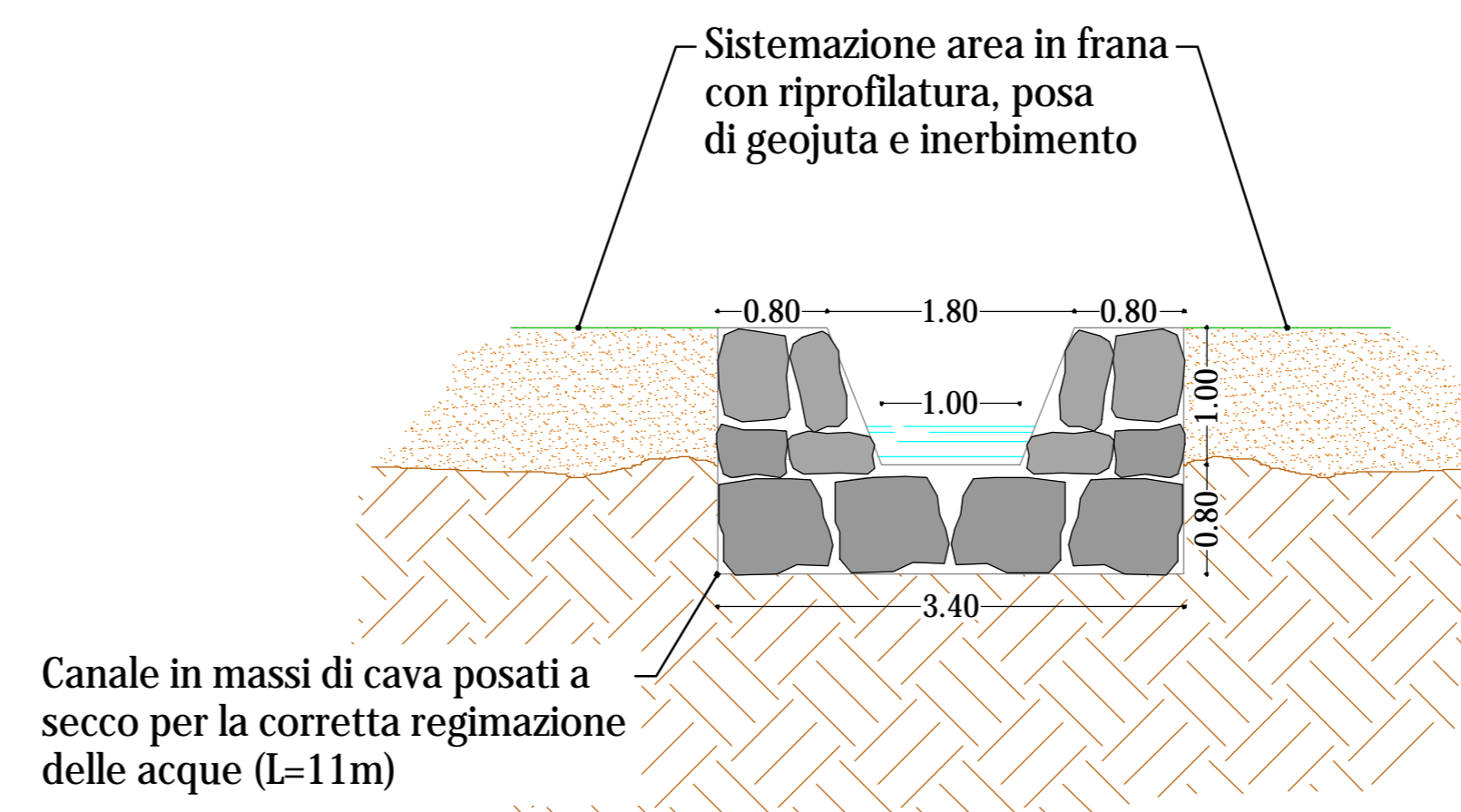
SEZIONE TIPO INTERVENTO 1  
scala 1:50



SEZIONE TIPO INTERVENTO 3  
scala 1:50



SEZIONE TIPO INTERVENTO 3  
scala 1:50



COMMITTENTE:

**REGIONE PIEMONTE** **TORINO METROPOLI**

COMUNE DI BRICHERASIO

IL RESPONSABILE DEL PROCEDIMENTO: Geom. Sara CATALIN

OGGETTO: "Manutenzione e ripristino opere di sostegno e drenaggio superficiale e reti di scolo in località Comba" - P.M.O. 24.01 11.70

LOCALITÀ DELL'INTERVENTO: Loc. Strada Comba e Strada Cuccia

FASE PROGETTUALE: **PROGETTO ESECUTIVO**

REVISIONE	DATA	DESCRIZIONE	A.R.	VERIFICATO	G.O.
1	01/08/2018	PROGETTO ESECUTIVO			

TITOLO: **SEZIONI TIPO**

ARCHIVIO: 4363 FILE N°: 101/04\_02\_200

DATA: Loranze, Agosto 2018

TAVOLA N° **04**

SCALA: 1:50

PROGETTISTA: **HYDRO GEOS** **HYDROGEOS**

Studio Tecnico Associato  
Ing. GARRIBI  
Ing. VIOSSONO  
Ing. ODETTO  
P.IVA 08462870018

Sede legale:  
Via Giosuè Guarnavalle, n. 2  
10060 Noara (TO)  
TEL. 0121/93.36.93 FAX 0121/95.03.78

Sede operativa:  
Strada Provinciale 222, n. 31  
10010 Loranze (TO)  
TEL. 0125/56.10.01 - 0125/56.48.07  
FAX 0125/56.40.14  
e-mail: info@hydrogeos.it; quadrifoglio@hydrogeos.it

PROGETTISTA: **Dott. Ing. Gianluca ODETTO**  
N° 7269 J ALBO INGEGNERI  
PROVINCIA DI TORINO

ALTRA FIGURA: **TIMBRIO**

ALTRA FIGURA: **TIMBRIO**