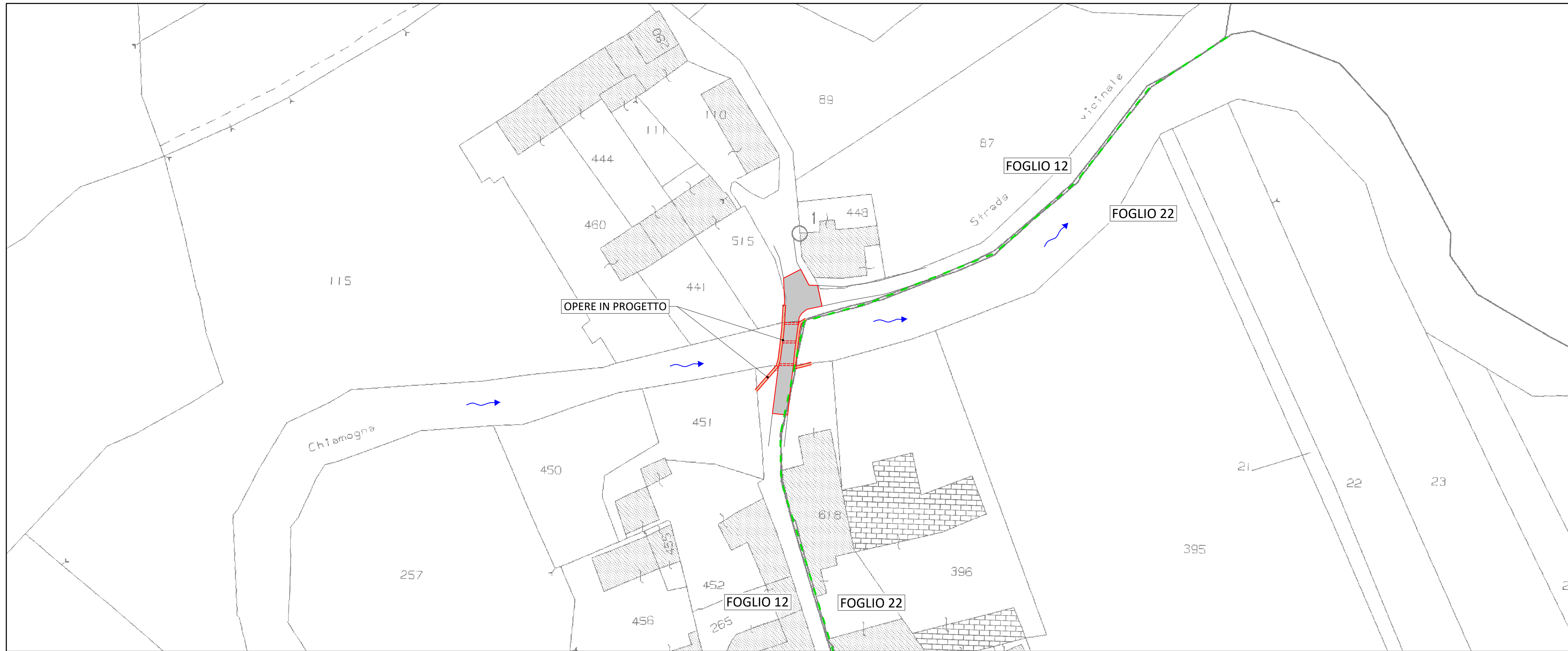


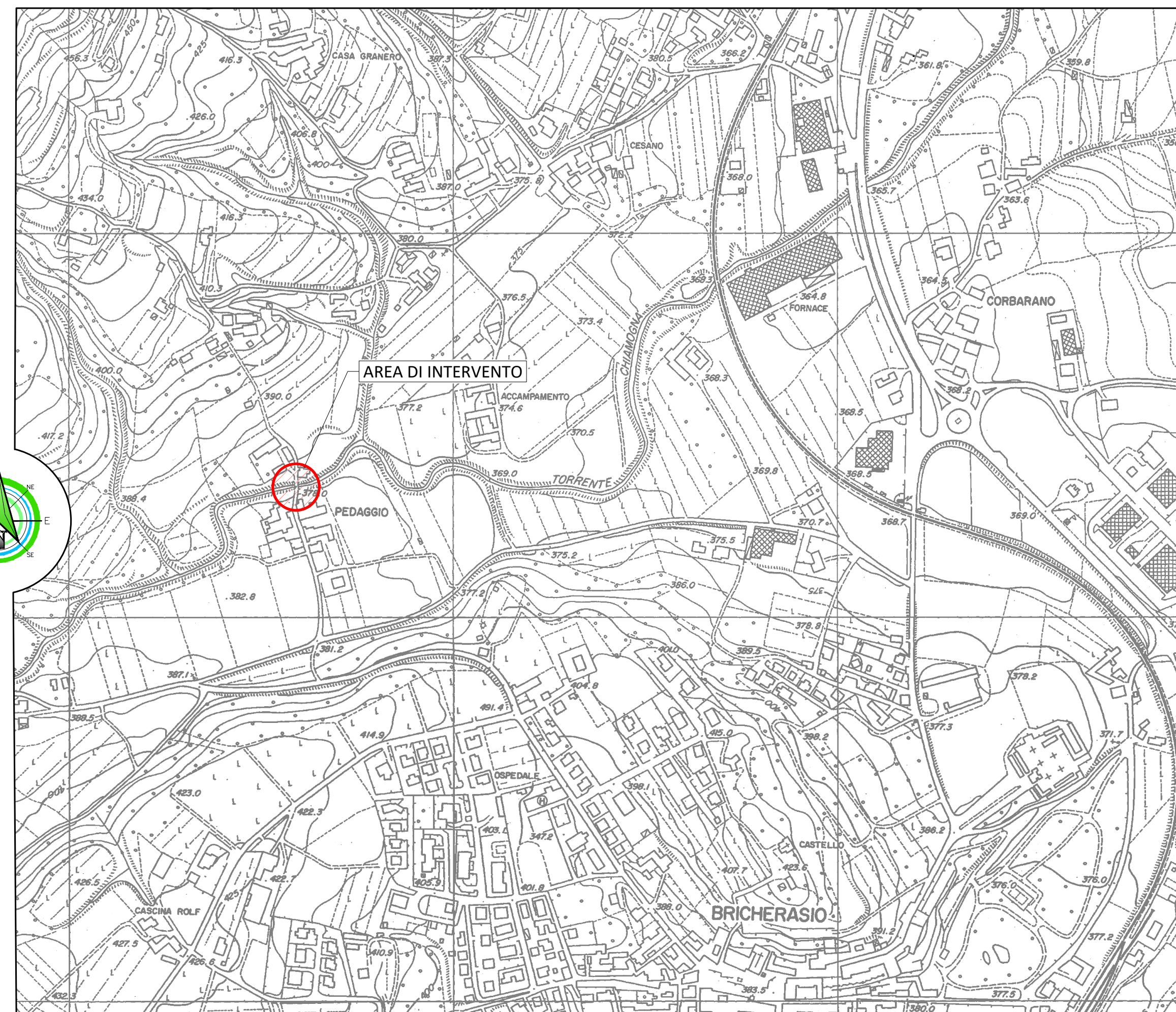
INDIVIDUAZIONE AREA DI INTERVENTO SU ESTRATTO CATASTALE
Fogli 12 - 22 scala 1:500




INDIVIDUAZIONE AREA DI INTERVENTO SU C.T.R.
Sezione 172160 scala 1:10.000



INDIVIDUAZIONE AREA DI INTERVENTO SU C.T.P.
Elemento 172161 scala 1:5.000



COMMITTENTE:

REGIONE PIEMONTE   **TORINO METROPOLI** 

COMUNE DI BRICHERASIO

IL RESPONSABILE DEL PROCEDIMENTO: **Geom. Romina BRUNO FRANCO**

OGGETTO: **LAVORI DI SISTEMAZIONE IDRAULICA TORRENTE CHIAMOGNA IN CORRISPONDENZA DEL PONTE DI BORGATA PEDAGGIO - CIG: Z6735747BA LOTTO 1**

LOCALITÀ DELL'INTERVENTO: **COMUNE DI BRICHERASIO - BORGATA PEDAGGIO**

FASE PROGETTUALE: **PROGETTO ESECUTIVO**

REVISIONE	DATA	DESCRIZIONE	M.B.	I.B.	G.O.
8					
7					
6					
5					
4					
3					
2	Giugno 2022	PROGETTO ESECUTIVO	M.B.	I.B.	G.O.
1	Maggio 2022	STUDIO DI FATTIBILITÀ/PROGETTO DEFINITIVO	M.B.	I.B.	G.O.

TITOLO: **COROGRAFIA E CATASTALE**

ARCHIVIO: **5521** FILE N°: **TAV. COROGRAFIA CATASTALE**

DATA: **Loranzè, Giugno 2022**

TAVOLA N°: **01**

SCALA: **VARIE**

PROGETTISTA: **Dott. Ing. Gianluca ODETTO**
N° 7269 J ALBO INGEGNERI
PROVINCIA DI TORINO

CO-PROGETTISTA: **arch. Marco Di Perna**
N° 419 ORDINE ARCHITETTI
PROVINCIA DI BIELLA

STUDIO TECNICO ASSOCIATO **HYDROGEOS**

SEDE LEGALE: **Via Giosuè Gianavello, n. 2**
10060 Rora (TO)
TEL. 0125/56.10.01 - 0125/56.48.07
FAX 0125/56.40.14
e-mail: info@hydrogeos.it@quadrifoglio.it

ALTRA FIGURA: 