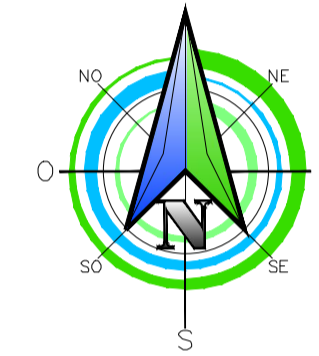
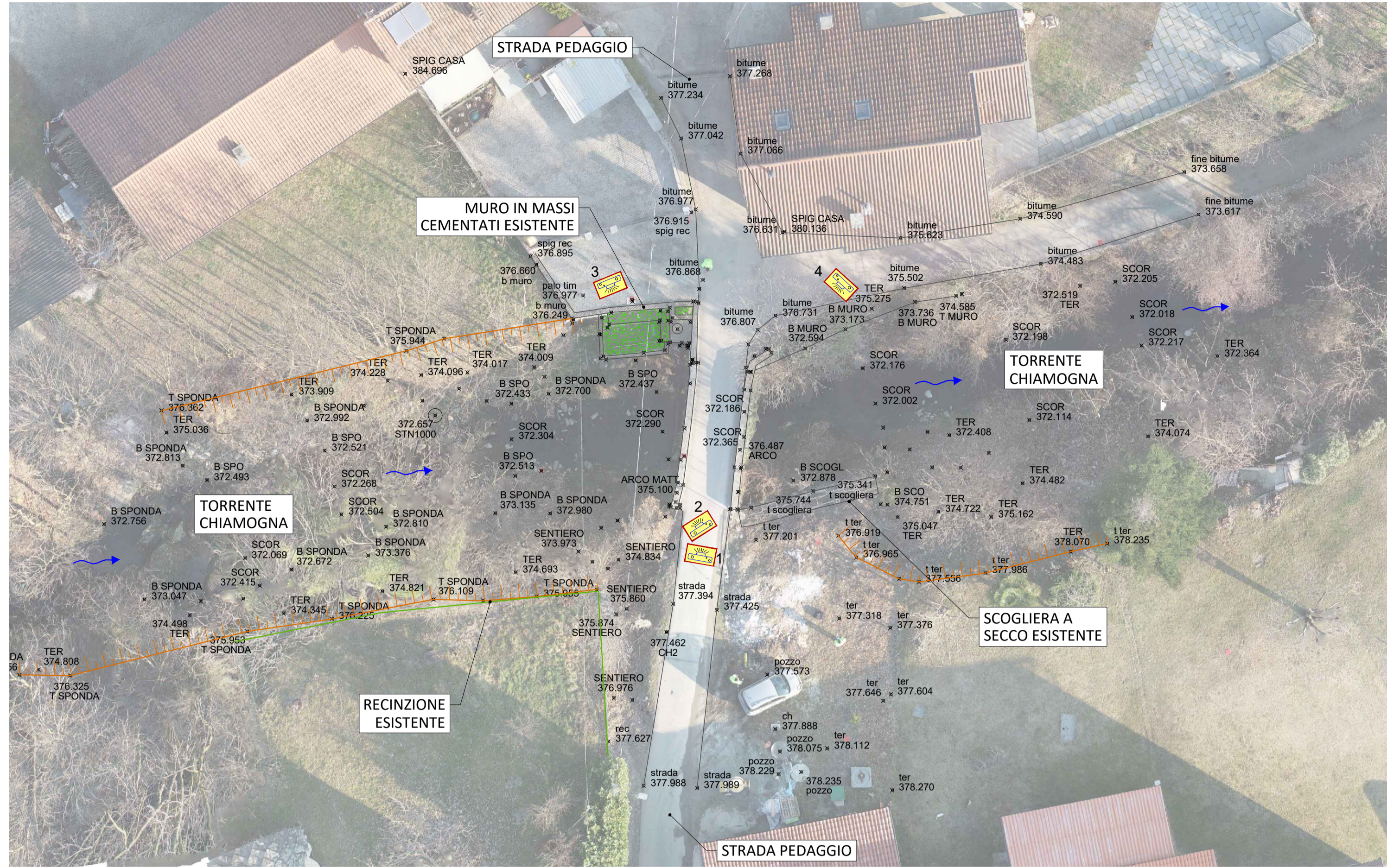
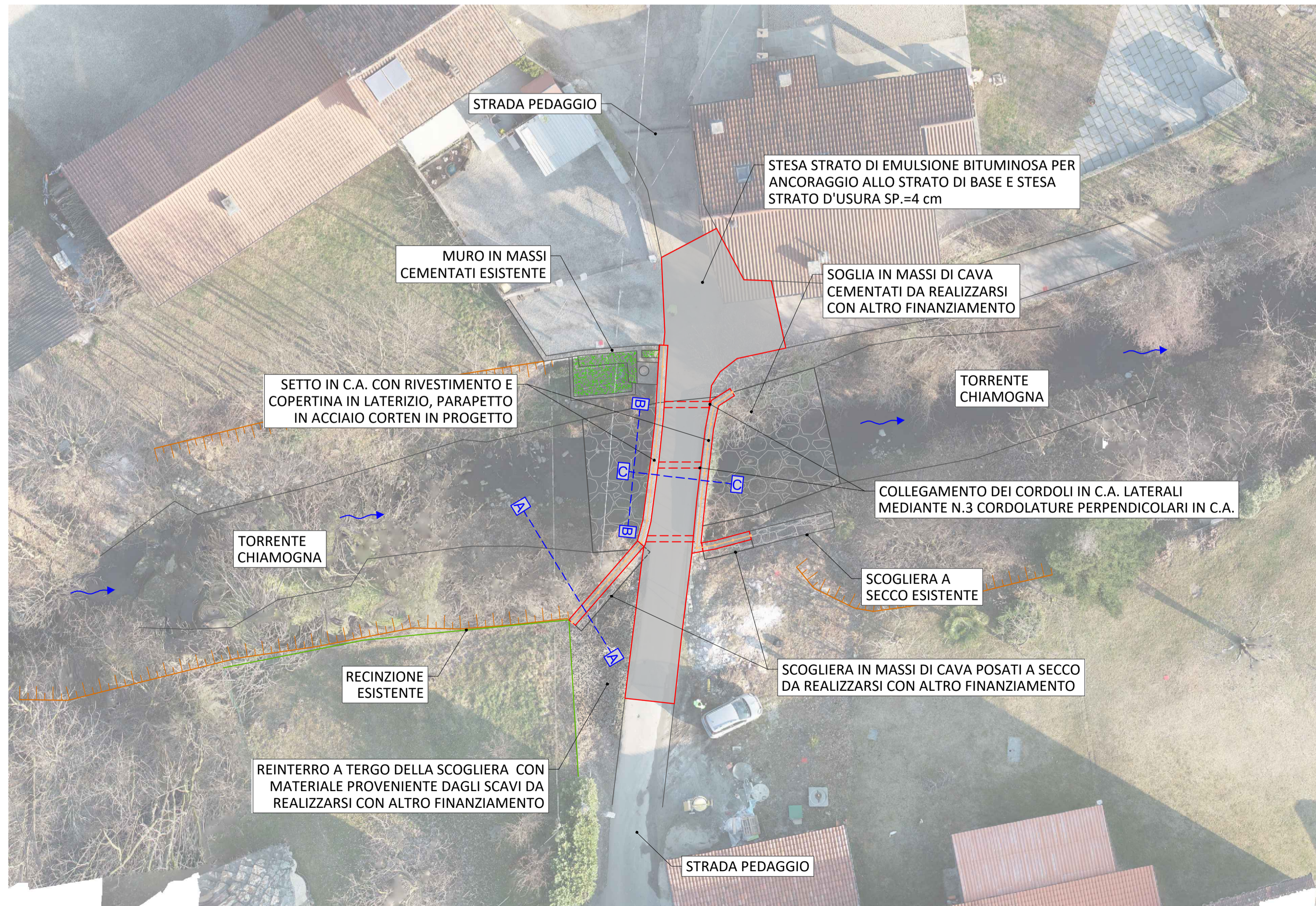




PLANIMETRIA DI RILIEVO
scala 1:200



PLANIMETRIA DI PROGETTO
scala 1:200



COMMITTENTE:

REGIONE PIEMONTE   **TORINO METROPOLI**

COMUNE DI BRICHERASIO

IL RESPONSABILE DEL PROCEDIMENTO: Geom. Romina BRUNO FRANCO

OGGETTO: **LAVORI DI SISTEMAZIONE IDRAULICA TORRENTE CHIAMOGNA IN CORRISPONDENZA DEL PONTE DI BORGATA PEDAGGIO - CIG: Z6735747BA LOTTO 1**

LOCALITÀ DELL'INTERVENTO: **COMUNE DI BRICHERASIO - BORGATA PEDAGGIO**

FASE PROGETTUALE: **STUDIO DI FATTIBILITÀ / PROGETTO DEFINITIVO**

REVISIONE	DATA	DESCRIZIONE	REDATTO	VERIFICATO	G.O.
1	Maggio 2022	STUDIO DI FATTIBILITÀ/PROGETTO DEFINITIVO	M.B.	I.B.	R.S.
2					

TITOLO: **PLANIMETRIA DI RILIEVO E DI PROGETTO**

ARCHIVIO: 5521 FILE N°: TMV0201_Plan_RLZ_Progetto_Def_Prog

DATA: **Loranzè, Maggio 2022**

TAVOLA N°: **02**

SCALA: 1:200

Studio Tecnico Associato
ing. GABRIELE
ing. NOASCICONO
ing. ODETTO
P.IVA 08462870018

Sede legale
Via Giosuè Gianavello, n. 2
10060 Rorà (TO)
TEL. 0125/56.40.01 - 0125/56.48.07
FAX 0125/56.40.14
e-mail: info.hydrogeos@quadrioglio.to.it

PROGETTISTA:
Dott. Ing. Gianluca ODETTO
N° 7269 J ALBO INGEGNERI
PROVINCIA DI TORINO

CO-PROGETTISTA:
arch. Marco Di Perna
N°419 ORDINE ARCHITETTI
PROVINCIA DI BIELLA

TIMBRO:
ORDINE DEGLI ARCHITETTI
PIANIFICATORI, PAESAGGISTI E CONSERVATORI
DELLA PROVINCIA DI BIELLA
Architetto:
AN. MARCO DI PERNA
N° 419

TIMBRO:
Dott. Ing. GIANLUCA ODETTO
N° 7269 J

ALTRA FIGURA: TIMBRO: