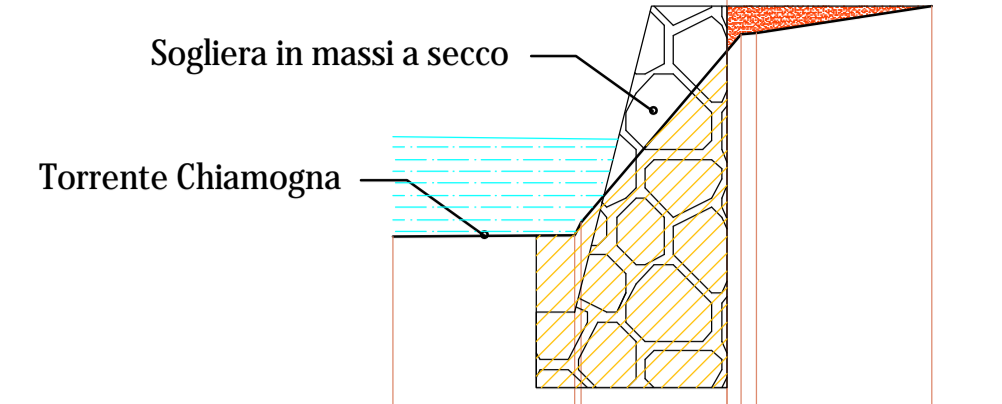


SCAVI E BONIFICHE
STERRO
RILEVATI
RILEVATO

SEZIONE N. : 1

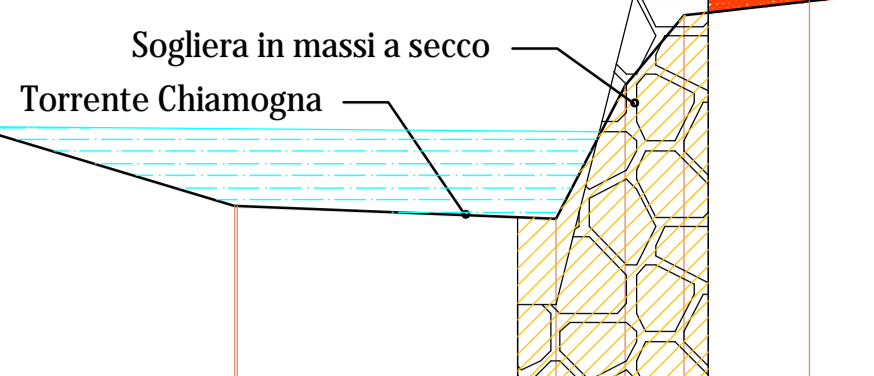


SCALA 1:100

QT.RIF. 338.000
QUOTE TERRENO
DIST.PARZIALI TERRENO
QUOTE PROGETTO
DIST.PARZIALI PROGETTO

SCAVI E BONIFICHE
STERRO
RILEVATI
RILEVATO

SEZIONE N. : 2

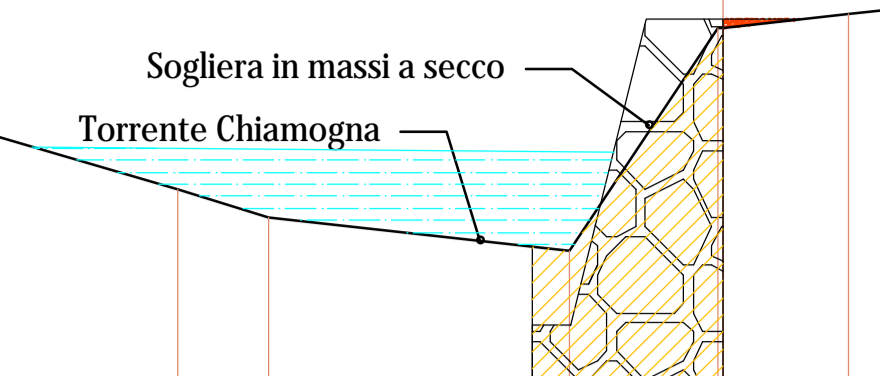


SCALA 1:100

QT.RIF. 338.000
QUOTE TERRENO
DIST.PARZIALI TERRENO
QUOTE PROGETTO
DIST.PARZIALI PROGETTO

SCAVI E BONIFICHE
STERRO
RILEVATI
RILEVATO

SEZIONE N. : 3

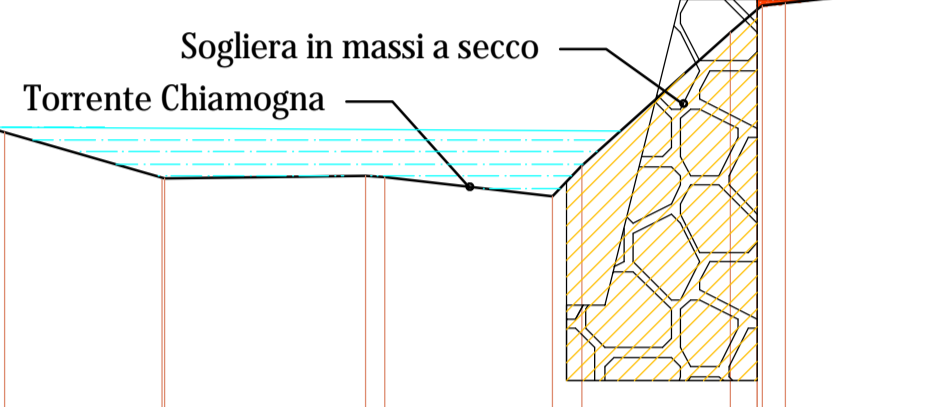


SCALA 1:100

QT.RIF. 338.000
QUOTE TERRENO
DIST.PARZIALI TERRENO
QUOTE PROGETTO
DIST.PARZIALI PROGETTO

SCAVI E BONIFICHE
STERRO
RILEVATI
RILEVATO

SEZIONE N. : 4

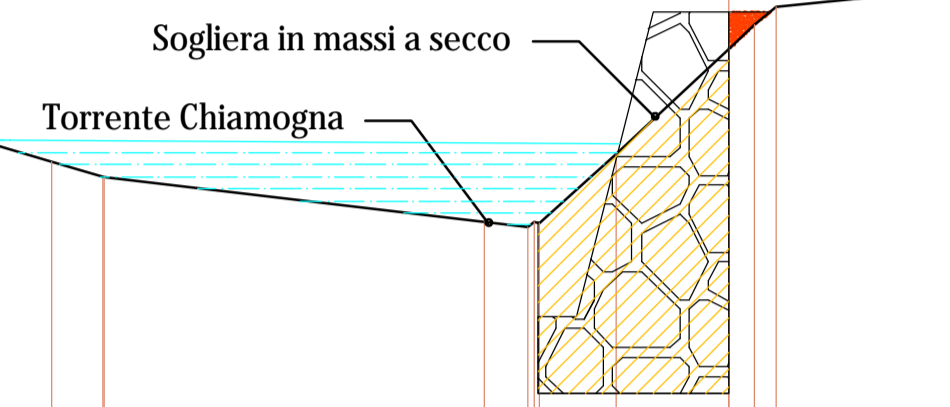


SCALA 1:100

QT.RIF. 338.000
QUOTE TERRENO
DIST.PARZIALI TERRENO
QUOTE PROGETTO
DIST.PARZIALI PROGETTO

SCAVI E BONIFICHE
STERRO
RILEVATI
RILEVATO

SEZIONE N. : 5

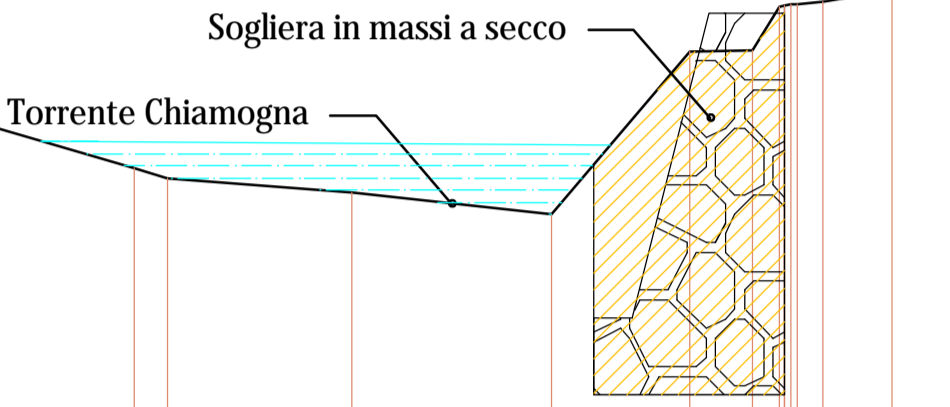


SCALA 1:100

QT.RIF. 338.000
QUOTE TERRENO
DIST.PARZIALI TERRENO
QUOTE PROGETTO
DIST.PARZIALI PROGETTO

SCAVI E BONIFICHE
STERRO
RILEVATI
RILEVATO

SEZIONE N. : 6

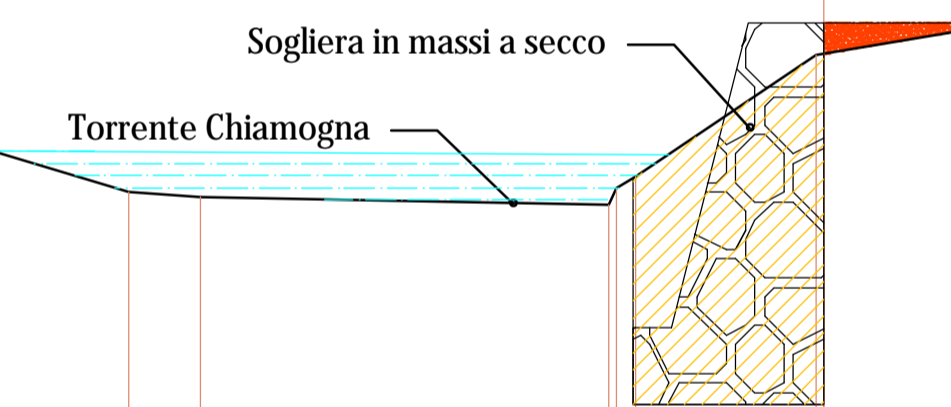


SCALA 1:100

QT.RIF. 338.000
QUOTE TERRENO
DIST.PARZIALI TERRENO
QUOTE PROGETTO
DIST.PARZIALI PROGETTO

SCAVI E BONIFICHE
STERRO
RILEVATI
RILEVATO

SEZIONE N. : 7



SCALA 1:100

QT.RIF. 338.000
QUOTE TERRENO
DIST.PARZIALI TERRENO
QUOTE PROGETTO
DIST.PARZIALI PROGETTO

SCAVI E BONIFICHE
STERRO
RILEVATI
RILEVATO

SEZIONE N. : 8

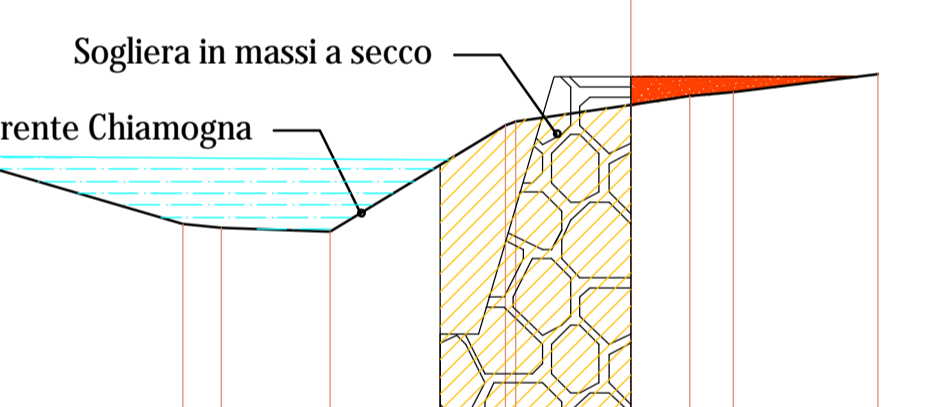


SCALA 1:100

QT.RIF. 338.000
QUOTE TERRENO
DIST.PARZIALI TERRENO
QUOTE PROGETTO
DIST.PARZIALI PROGETTO

SCAVI E BONIFICHE
STERRO
RILEVATI
RILEVATO

SEZIONE N. : 9

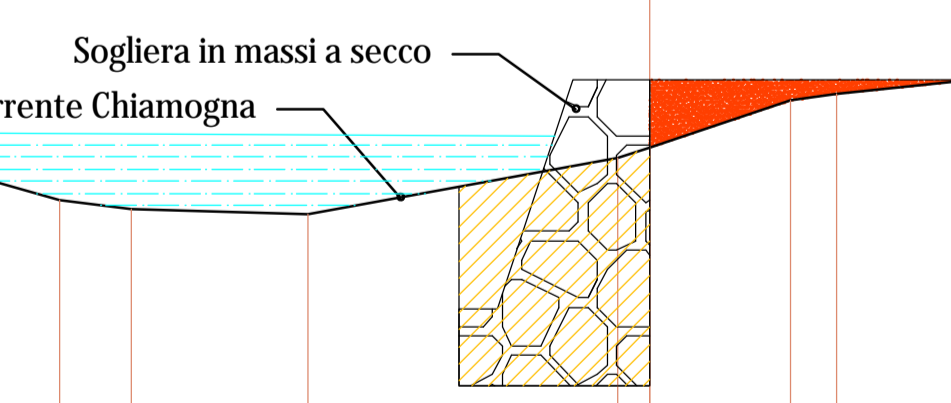


SCALA 1:100

QT.RIF. 338.000
QUOTE TERRENO
DIST.PARZIALI TERRENO
QUOTE PROGETTO
DIST.PARZIALI PROGETTO

SCAVI E BONIFICHE
STERRO
RILEVATI
RILEVATO

SEZIONE N. : 10



SCALA 1:100

QT.RIF. 337.000
QUOTE TERRENO
DIST.PARZIALI TERRENO
QUOTE PROGETTO
DIST.PARZIALI PROGETTO

COMPUTO DEI VOLUMI										Rifer. Dis.:	Pagina Nr.:
STERRO										U.Misura:	mc
Sezione	Distanza	Area	Area	Distanza	Fattore K	VOLUMI				Totale	
						Parziale					
1	0.000	7.479	8.070	8.903	0.9860019	70.84				70.84	
2	8.903	8.661	8.300	8.998	0.9767250	72.95				143.79	
3	17.902	7.940									
4	27.309	9.390	8.665	9.408	0.9719603	79.23				223.02	
5	32.746	8.385	8.888	5.436	0.9180161	44.36				267.38	
6	37.208	10.453	9.419	4.462	0.9034647	37.97				305.35	
7	47.180	9.502	9.978	9.972	0.9765648	97.17				402.52	
8	55.567	9.142	9.322	8.387	0.9818325	76.76				479.28	
9	67.073	9.337	9.239	11.506	0.9912808	105.39				584.67	
10	78.580	7.094	8.216	11.506	1.0000000	94.53				679.20	
Totale										679.20	

COMPUTO DEI VOLUMI										Rifer. Dis.:	Pagina Nr.:
RILEVATO										U.Misura:	mc
Sezione	Distanza	Area	Area	Distanza	Fattore K	VOLUMI				Totale	
						Parziale					
1	0.000	0.564	0.356	8.903	1.0084362	3.20				3.20	
2	8.903	0.148	0.104	8.998	1.0075052	0.95				4.15	
3	17.902	0.061	0.051	9.408	1.0048103	0.48				4.63	
4	27.309	0.041	0.085	5.436	1.0073534	0.46				5.09	
5	32.746	0.129	0.065	4.462	1.0000000	0.29				5.38	
6	37.208	0.000	0.250	9.972	1.0000000	2.49				7.87	
7	47.180	0.500	0.292	8.387	1.0090497	2.48				10.35	
8	55.567	0.085	0.315	11.506	1.0044039	3.64				13.99	
9	67.073	0.544	0.941	11.506	1.0000000	10.83				24.82	
10	78.580	1.338									
Totale										24.82	

COMMITTENTE:

REGIONE PIEMONTE **TORINO METROPOLI**

COMUNE DI BRICHERASIO
Geom. Sara CATALIN

IL RESPONSABILE DEL PROCEDIMENTO:

PMO SCHEDA 24-01 16 08
REALIZZAZIONE SCOGLIERA IN LOC. C.NA GIOIETTA

LOCALITÀ DELL'INTERVENTO:
Loc. C.na Gioietta

FASE PROGETTUALE:
PROGETTO ESECUTIVO

8	-	-	-	-	-	-
7	-	-	-	-	-	-
6	-	-	-	-	-	-
5	-	-	-	-	-	-
4	-	-	-	-	-	-
3	-	-	-	-	-	-
2	-	-	-	-	-	-
1	-	-	-	-	-	-
REVISIONE	DATA	DESCRIZIONE	REDAITTO	VERIFICATO	RESUMINATO	

TITOLO:
SEZIONI DI PROGETTO

ARCHIVIO: 4141
FILE N°:
DATA: Settembre 2017
TAVOLA N°:
04
SCALA: 1:100

PROGETTISTA:
Studio Tecnico Associato
Ing. CABRIE
Ing. NOASCIONE
Ing. ORTIO
P.IVA 08462870018
Sede legale:
Via Giuseppe Garibaldi, n. 2
10060 Rivarolo (TO)
TEL. 0121/93.36.93 FAX 0121/93.03.78
Sede operativa:
Strada Provinciale 222, n. 31
10010 Lomello (TO)
TEL. 0125/56.10.01 - 0125/56.48.07
FAX 0125/56.41.14
e-mail: info@hydrogeos.it
PROGETTISTA:
Dott. Ing. Gianluca ODETTO
N° 7269 J ALBO INGEGNERI
PROVINCIA DI TORINO

ALTRA FIGURA:
TIMBRO:
ALTRA FIGURA:
TIMBRO: