Sezione 1
Scala 1:100

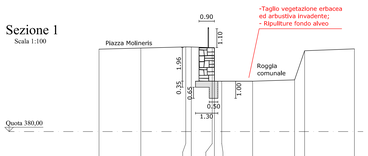

Distanze parziali	2,44	2,62	0,52	1,22	0,43	1,80	2,44	0,59	2,90			
Distanze progressive	0,00	2,44	5,06	5,58	6,80	7,23	9,03	11,47	11,99	14,89		
Quota terreno	+384,800	+384,867	+384,933	+384,930	+384,800	+382,924	+382,756	+382,704	+382,707	+382,870	+384,870	+384,870

Sezione 2
Scala 1:100

Distanze parziali	1,85	0,64	2,25	2,36	0,20	0,22	0,20	0,33				
Distanze progressive	0,00	1,85	2,49	4,74	4,88	7,24	7,44	7,66	7,86	8,04		
Quota terreno	+384,638	+384,656	+382,857	+382,827	+382,827	+382,872	+383,186	+383,044	+383,039	+383,008	+384,008	+384,008

Sezione 3
Scala 1:100

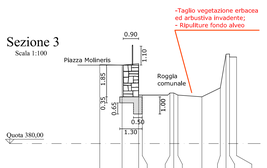

Distanze parziali	1,30	0,96	0,51	1,61	0,72	0,24	1,40	1,07	0,33	0,20	0,41	
Distanze progressive	0,00	1,30	2,26	2,77	4,38	4,62	6,02	7,09	7,42	7,62	8,03	
Quota terreno	+384,595	+384,573	+384,573	+382,857	+382,857	+382,925	+383,065	+383,010	+382,933	+382,933	+382,842	+382,842

Sezione 4
Scala 1:100

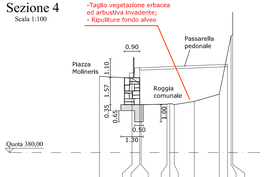

Distanze parziali	1,90	0,45	0,08	1,50	0,17	0,26	1,17	1,46	0,68	0,21	0,10	
Distanze progressive	0,00	1,90	2,35	2,43	3,93	4,10	4,36	5,53	6,99	7,67	7,88	
Quota terreno	+384,441	+384,138	+384,038	+382,796	+382,796	+382,944	+382,918	+382,893	+383,404	+383,344	+383,326	+383,171

Sezione 5
Scala 1:100

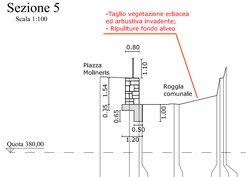

Distanze parziali	1,71	0,57	0,17	1,33	0,78	0,27	2,19	0,19	0,21	0,16		
Distanze progressive	0,00	1,71	2,29	2,47	3,80	4,58	4,85	7,04	7,23	7,39		
Quota terreno	+384,416	+384,341	+382,895	+382,895	+382,803	+382,957	+382,895	+383,326	+383,343	+383,364	+384,092	+383,171

Sezione 6
Scala 1:100

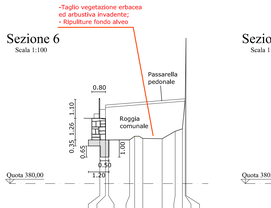

Distanze parziali	0,18	1,13	0,76	0,42	0,17	0,05						
Distanze progressive	0,00	0,33	1,46	2,22	2,39	2,56	2,61					
Quota terreno	+383,801	+382,857	+382,544	+382,544	+382,544	+382,544	+382,930	+382,614	+383,048	+383,389	+383,807	+383,474

Sezione 7
Scala 1:100



Distanze parziali	0,39	0,10	1,36	0,33	0,52	1,22	0,62	0,26	0,15			
Distanze progressive	0,00	0,39	0,49	1,85	2,18	2,70	3,92	4,54	4,80	4,95		
Quota terreno	+383,781	+383,754	+382,653	+382,653	+382,275	+382,629	+383,577	+383,577	+383,629	+383,400	+384,400	+384,400

SEZIONE PARAPETTO IN PROGETTO

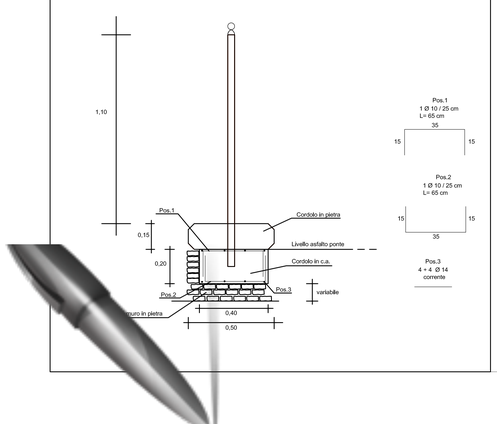

PARTICOLARE COSTRUTTIVO PARAPETTO DI SICUREZZA

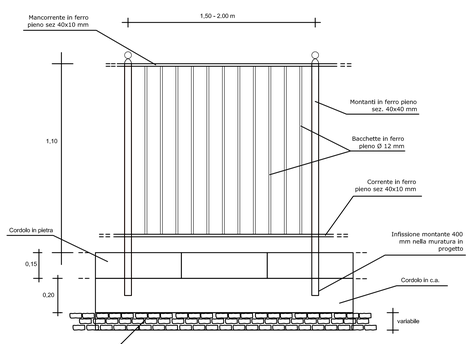

Profilo longitudinale

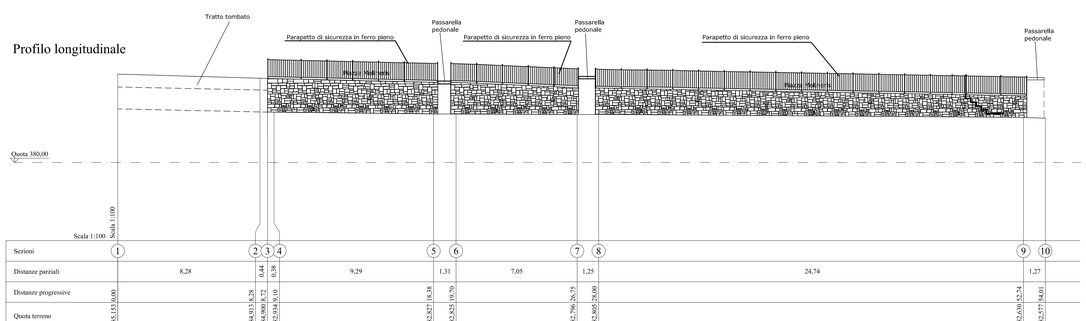

Sezioni	1	2	3	4	5	6	7	8	9	10
Distanze parziali	8,28		0,44	0,38	9,29	1,31	7,05	1,25	24,74	1,27
Distanze progressive	0,00		8,28	8,72	9,10	18,38	19,70	26,75	26,00	52,74
Quota terreno	+385,153	+384,933	+384,000	+382,924	+382,925	+382,925	+382,796	+382,895	+382,629	+382,577

Studio Tecnico Forestale
Dott. Giorgio BERTEA - Dott. Paolo CLAPIER - Dott. Andrea GLAUCO

Regione Piemonte

COMUNE DI BRICHERASIO

Città Metropolitana di Torino

Progetto esecutivo interventi di manutenzione arginatura e difese spondali lungo la roggia nei pressi di Piazza Molineris - PMO Scheda 24.01 5.01

* * * * *

- Interventi aggiuntivi -

IL PROGETTISTA: Dott.For. Paolo CLAPIER

Il Sindaco:

TAV. 2
SEZIONI DI PROGETTO IN SCALA 1:100
PROFILO LONGITUDINALE IN SCALA 1:100
PARTICOLARI COSTRUTTIVI

Febbraio 2022

- Via Martiri del XXI n. 52 - 10064 Pinerolo (TO) -
Tel. & Fax 0121 794597 e-mail stf@stforestale.it